

Projekt

z dnia 28 sierpnia 2017 r.

Zatwierdzony przez



**UCHWAŁA NR II/.../2017
RADY GMINY DOBR CZ**

z dnia 5 września 2017 r.

w sprawie rozstrzygnięcia o sposobie rozpatrzenia uwagi do projektu miejscowego planu zagospodarowania przestrzennego dla części miejscowości Kotomierz, gmina Dobrcz.

Na podstawie art. 18 ust. 2 pkt 5 ustawy z dnia 8 marca 1990 r. o samorządzie gminnym (Dz. U. z 2016 r. poz. 446, 1579, 1948, z 2017 r. poz. 730, 935) oraz art. 20 ust. 1 ustawy z dnia 27 marca 2003 r. o planowaniu i zagospodarowaniu przestrzennym (Dz. U. 2017 r. poz. 1073) Rada Gminy uchwala co następuje:

§ 1. Nie uwzględnić uwagi złożonej przez [REDAKTED] data wpływu uwagi 29.05.2017 r. Składający uwagę wnosi o: „...projekt planu stanowi próbę obejścia przepisów prawa, w szczególności art. 61 upzp...”.

§ 2. Wykonanie uchwały powierza się Wójtowi Gminy Dobrcz.

§ 3. Uchwała wchodzi w życie z dniem podjęcia i podlega ogłoszeniu w sposób zwyczajowo przyjęty.

Uzasadnienie

Zgodnie z art. 20 ust. 1 ustawy z dnia 27 marca 2003 r. o planowaniu i zagospodarowaniu przestrzennym (Dz. U. 2017 r. poz. 1073) plan miejscowy uchwała Rada Gminy, po stwierdzeniu, jego zgodności z ustaleniami studium, rozstrzygając jednocześnie o sposobie rozpatrzenia uwag do projektu planu oraz sposobie realizacji zapisanych w planie, inwestycji z zakresu infrastruktury technicznej, które należą do zadań własnych gminy, oraz zasadach ich finansowania, zgodnie z przepisami o finansach publicznych. Część tekstowa planu stanowi treść uchwały, część graficzna oraz wymagane rozstrzygnięcia stanowią załącznik do uchwały.

Zgodnie z art. 17 pkt. 9 ww. ustawy Wójt Gminy Dobrcz ogłosił w prasie miejscowej oraz przez obwieszczenie, a także w sposób zwyczajowo przyjęty w danej miejscowości o wyłożeniu do publicznego wglądu projektu miejscowego planu zagospodarowania przestrzennego dla części miejscowości Kotomierz, gmina Dobrcz. Określił także formę, miejsce i termin składania uwag dotyczących planu miejscowego, nie krótszy niż 14 dni od dnia zakończenia okresu wyłożenia planu.

Ostateczny termin składania uwag wyznaczono na 29.05.2017 r.

Zarządzeniem nr 47/2017 z dnia 12.06.2017 r. Wójt Gminy Dobrcz rozpatrzył wniesioną uwagę.

Rada Gminy Dobrcz podzieliła stanowisko organu wykonawczego co do nieuwzględnionej uwagi.

Uwaga niezasadna w zakresie merytorycznym, art. 61 ustawy o planowaniu i zagospodarowaniu przestrzennym dotyczy warunków na podstawie których może być wydana decyzja ustalająca warunki zabudowy. Należy podkreślić, że akt sporządzania miejscowego planu zagospodarowania przestrzennego w swojej istocie nie jest obchodzeniem przepisów prawa lecz ustanawianiem przepisów prawa miejscowego.

Inicjatorem wywołania uchwały jest Wójt Gminy Dobrcz.

Projekt

z dnia 28 sierpnia 2017 r.

Zatwierdzony przez



**UCHWAŁA NR II/..../2017
RADY GMINY DOBR CZ**

z dnia 5 września 2017 r.

w sprawie rozstrzygnięcia o sposobie rozpatrzenia uwagi do projektu miejscowego planu zagospodarowania przestrzennego dla części miejscowości Kotomierz, gmina Dobrcz.

Na podstawie art. 18 ust. 2 pkt 5 ustawy z dnia 8 marca 1990 r. o samorządzie gminnym (Dz. U. z 2016 r. poz. 446, 1579, 1948, z 2017 r. poz. 730, 935) oraz art. 20 ust. 1 ustawy z dnia 27 marca 2003 r. o planowaniu i zagospodarowaniu przestrzennym (Dz. U. 2017 r. poz. 1073) Rada Gminy uchwala co następuje:

§ 1. Nie uwzględnić uwagi złożonej przez [REDAKTED], data wpływu uwagi 29.05.2017 r. Składający uwagę wnosi o: „....projekt planu bezpodstawnie narusza zagwarantowaną w art. 32 ust. 1 Konstytucji RP zasadę równości wobec prawa oraz zasadę równego traktowania przez władze publiczne ...”.

§ 2. Wykonanie uchwały powierza się Wójtowi Gminy Dobrcz.

§ 3. Uchwała wchodzi w życie z dniem podjęcia i podlega ogłoszeniu w sposób zwyczajowo przyjęty.

Uzasadnienie

Zgodnie z art. 20 ust. 1 ustawy z dnia 27 marca 2003 r. o planowaniu i zagospodarowaniu przestrzennym (Dz. U. 2017 r. poz. 1073) plan miejscowy uchwała Rada Gminy, po stwierdzeniu, jego zgodności z ustaleniami studium, rozstrzygając jednocześnie o sposobie rozpatrzenia uwag do projektu planu oraz sposobie realizacji zapisanych w planie, inwestycji z zakresu infrastruktury technicznej, które należą do zadań własnych gminy, oraz zasadach ich finansowania, zgodnie z przepisami o finansach publicznych. Część tekstowa planu stanowi treść uchwały, część graficzna oraz wymagane rozstrzygnięcia stanowią załącznik do uchwały.

Zgodnie z art. 17 pkt. 9 ww. ustawy Wójt Gminy Dobrcz ogłosił w prasie miejscowej oraz przez obwieszczenie, a także w sposób zwyczajowo przyjęty w danej miejscowości o wyłożeniu do publicznego wglądu projektu miejscowego planu zagospodarowania przestrzennego dla części miejscowości Kotomierz, gmina Dobrcz. Określił także formę, miejsce i termin składania uwag dotyczących planu miejscowego, nie krótszy niż 14 dni od dnia zakończenia okresu wyłożenia planu.

Ostateczny termin składania uwag wyznaczono na 29.05.2017 r.

Zarządzeniem nr 47/2017 z dnia 12.06.2017 r. Wójt Gminy Dobrcz rozpatrzył wniesioną uwagę.

Rada Gminy Dobrcz podzieliła stanowisko organu wykonawczego co do nieuwzględnionej uwagi.

Zgodnie z obowiązującym prawem, art. 3 ust. 1 wspomnianej wyżej ustawy wskazuje, że kształtowanie i prowadzenie polityki przestrzennej na terenie gminy, w tym uchwalanie miejscowych planów zagospodarowania przestrzennego należy do zadań własnych gminy. Ustanawianie prawa miejscowego z uwzględnieniem zapisu art. 15 ust. 1 w/w ustawy w zakresie zgodności zapisów planu miejscowego z ustaleniami obowiązującego Studium uwarunkowań i kierunków zagospodarowania przestrzennego Gminy Dobrcz nie jest sprzeczne z art. 32 ust. 1 Konstytucji RP. Założenie, że sam akt sporządzenia planu miejscowego może naruszać zapisy Konstytucji RP byłoby równoznaczne z założeniem, że ustawa o planowaniu i zagospodarowaniu przestrzennym z dnia 27 marca 2003 r. jest ustawą niekonstytucyjną.

Inicjatorem wywołania uchwały jest Wójt Gminy Dobrcz.

Projekt

z dnia 28 sierpnia 2017 r.

Zatwierdzony przez



**UCHWAŁA NR II/.../2017
RADY GMINY DOBR CZ**

z dnia 5 września 2017 r.

w sprawie rozstrzygnięcia o sposobie rozpatrzenia uwagi do projektu miejscowego planu zagospodarowania przestrzennego dla części miejscowości Kotomierz, gmina Dobrcz.

Na podstawie art. 18 ust. 2 pkt 5 ustawy z dnia 8 marca 1990 r. o samorządzie gminnym (Dz. U. z 2016 r. poz. 446, 1579, 1948, z 2017 r. poz. 730, 935) oraz art. 20 ust. 1 ustawy z dnia 27 marca 2003 r. o planowaniu i zagospodarowaniu przestrzennym (Dz. U. 2017 r. poz. 1073) Rada Gminy uchwala co następuje:

§ 1. Nie uwzględnąć uwagi złożonej przez, data wpływu uwagi 29.05.2017 r. Składający uwagę wnosi o: „....projekt planu bezpodstawnie narusza zagwarantowaną w art. 22 Konstytucji RP zasadę swobody działalności gospodarczej...”.

§ 2. Wykonanie uchwały powierza się Wójtowi Gminy Dobrcz.

§ 3. Uchwała wchodzi w życie z dniem podjęcia i podlega ogłoszeniu w sposób zwyczajowo przyjęty.

Uzasadnienie

Zgodnie z art. 20 ust. 1 ustawy z dnia 27 marca 2003 r. o planowaniu i zagospodarowaniu przestrzennym (Dz. U. 2017 r. poz. 1073) plan miejscowy uchwała Rada Gminy, po stwierdzeniu, jego zgodności z ustaleniami studium, rozstrzygając jednocześnie o sposobie rozpatrzenia uwag do projektu planu oraz sposobie realizacji zapisanych w planie, inwestycji z zakresu infrastruktury technicznej, które należą do zadań własnych gminy, oraz zasadach ich finansowania, zgodnie z przepisami o finansach publicznych. Część tekstowa planu stanowi treść uchwały, część graficzna oraz wymagane rozstrzygnięcia stanowią załącznik do uchwały.

Zgodnie z art. 17 pkt. 9 ww. ustawy Wójt Gminy Dobrcz ogłosił w prasie miejscowej oraz przez obwieszczenie, a także w sposób zwyczajowo przyjęty w danej miejscowości o wyłożeniu do publicznego wglądu projektu miejscowego planu zagospodarowania przestrzennego dla części miejscowości Kotomierz, gmina Dobrcz. Określił także formę, miejsce i termin składania uwag dotyczących planu miejscowego, nie krótszy niż 14 dni od dnia zakończenia okresu wyłożenia planu.

Ostateczny termin składania uwag wyznaczono na 29.05.2017 r.

Zarządzeniem nr 47/2017 z dnia 12.06.2017 r. Wójt Gminy Dobrcz rozpatrzył wniesioną uwagę.

Rada Gminy Dobrcz podzieliła stanowisko organu wykonawczego co do nieuwzględnionej uwagi.


Należy wskazać, że wykonywana działalność gospodarcza, w zakresie funkcji terenu jak

i parametrów technicznych zabudowy nie może być sprzeczna z ustaleniami obowiązującego prawa miejscowego. Jak wskazano w odpowiedzi na uwagę omawianą w pkt 2 błędne jest założenie, że sam akt sporządzenia planu miejscowego może naruszać zapisy Konstytucji RP, ponieważ byłoby to równoznaczne z założeniem, że ustawa o planowaniu i zagospodarowaniu przestrzennym z dnia 27 marca 2003 r. jest ustawą niekonstytucyjną.

Inicjatorem wywołania uchwały jest Wójt Gminy Dobrcz.

11.4
Projekt

z dnia 28 sierpnia 2017 r.

Zatwierdzony przez 

**UCHWAŁA NR II/.../2017
RADY GMINY DOBR CZ**

z dnia 5 września 2017 r.

w sprawie w sprawie rozstrzygnięcia o sposobie rozpatrzenia uwagi do projektu miejscowego planu zagospodarowania przestrzennego dla części miejscowości Kotomierz, gmina Dobrcz.

Na podstawie art. 18 ust. 2 pkt 5 ustawy z dnia 8 marca 1990 r. o samorządzie gminnym (Dz. U. z 2016 r. poz. 446, 1579, 1948, z 2017 r. poz. 730, 935) oraz art. 20 ust. 1 ustawy z dnia 27 marca 2003 r. o planowaniu i zagospodarowaniu przestrzennym (Dz. U. 2017 r. poz. 1073) Rada Gminy uchwala co następuje:

§ 1. Nie uwzględnić uwagi złożonej przez [redacted] data wpływu uwagi 29.05.2017r. Składający uwagę wnosi o: „...uchwała (jej uzasadnienie) o przystąpieniu do sporządzenia projektu planu określiła przeznaczenie terenu, co podważa wiarygodność procedury planistycznej oraz jest sprzeczne z utrwaloną linią orzecniczą polskich sądów powszechnych...”.

§ 2. Wykonanie uchwały powierza się Wójtowi Gminy Dobrcz.

§ 3. Uchwała wchodzi w życie z dniem podjęcia i podlega ogłoszeniu w sposób zwyczajowo przyjęty.

Uzasadnienie

Zgodnie z art. 20 ust. 1 ustawy z dnia 27 marca 2003 r. o planowaniu i zagospodarowaniu przestrzennym (Dz. U. 2017r. poz. 1073) plan miejscowy uchwała Rada Gminy, po stwierdzeniu, jego zgodności z ustaleniami studium, rozstrzygając jednocześnie o sposobie rozpatrzenia uwag do projektu planu oraz sposobie realizacji zapisanych w planie, inwestycji z zakresu infrastruktury technicznej, które należą do zadań własnych gminy, oraz zasadach ich finansowania, zgodnie z przepisami o finansach publicznych. Część tekstowa planu stanowi treść uchwały, część graficzna oraz wymagane rozstrzygnięcia stanowią załącznik do uchwały.

Zgodnie z art. 17 pkt. 9 ww. ustawy Wójt Gminy Dobrcz ogłosił w prasie miejscowej oraz przez obwieszczenie, a także w sposób zwyczajowo przyjęty w danej miejscowości o wyłożeniu do publicznego wglądu projektu miejscowego planu zagospodarowania przestrzennego dla części miejscowości Kotomierz, gmina Dobrcz. Określił także formę, miejsce i termin składania uwag dotyczących planu miejscowego, nie krótszy niż 14 dni od dnia zakończenia okresu wyłożenia planu.

Ostateczny termin składania uwag wyznaczono na 29.05.2017 r.

Zarządzeniem nr 47/2017 z dnia 12.06.2017 r. Wójt Gminy Dobrcz rozpatrzył wniesioną uwagę.

Rada Gminy Dobrcz podzieliła stanowisko organu wykonawczego co do nieuwzględnionej uwagi.

Uwaga niezasadna w zakresie merytorycznym. Należy jednoznacznie wskazać, że w treści samej uchwały nie określono ewentualnej przyszłej funkcji terenu. Uzasadnienie do uchwały, uwzględniając poczynione analizy przed podjęciem uchwały, między innymi w zakresie ustaleń

w obowiązującym studium gminy, które są wytycznymi przy sporządzeniu planu miejscowego, wskazuje jakie funkcje terenu określone są w obowiązującym studium. Zgodnie z wyżej cytowanym art. 15 ust 1, obowiązkiem organu sporządzającego plan miejscowy jest opracowanie go zgodnie z zapisami studium. W omawianym przypadku są to tereny określone w studium jako kompleks gleb chronionych dla rolnictwa.

Inicjatorem wywołania uchwały jest Wójt Gminy Dobrcz.

Projekt

z dnia 28 sierpnia 2017 r.

Zatwierdzony przez



**UCHWAŁA NR II/.../2017
RADY GMINY DOBRZCZ**

z dnia 5 września 2017 r.

w sprawie rozstrzygnięcia o sposobie rozpatrzenia uwagi do projektu miejscowego planu zagospodarowania przestrzennego dla części miejscowości Kotomierz, gmina Dobrcz.

Na podstawie art. 18 ust. 2 pkt 5 ustawy z dnia 8 marca 1990 r. o samorządzie gminnym (Dz. U. z 2016 r. poz. 446, 1579, 1948, z 2017 r. poz. 730, 935) oraz art. 20 ust. 1 ustawy z dnia 27 marca 2003 r. o planowaniu i zagospodarowaniu przestrzennym (Dz. U. 2017 r. poz. 1073) Rada Gminy uchwala co następuje:

§ 1. Nie uwzględnic uwagi złożonej przez [redacted] data wpływu uwagi 29.05.2017 r. Składający uwagę wnosi o: „...nie wykonano obligatoryjnych analiz określonych w art. 14 ust. 5 upzp, a konsekwencji przystąpienie do sporządzenia przedmiotowego planu było bezzasadne...”.

§ 2. Wykonanie uchwały powierza się Wójtowi Gminy Dobrcz.

§ 3. Uchwała wchodzi w życie z dniem podjęcia i podlega ogłoszeniu w sposób zwyczajowo przyjęty.

Uzasadnienie

Zgodnie z art. 20 ust. 1 ustawy z dnia 27 marca 2003 r. o planowaniu i zagospodarowaniu przestrzennym (Dz. U. 2017 r. poz. 1073) plan miejscowy uchwała Rada Gminy, po stwierdzeniu, jego zgodności z ustaleniami studium, rozstrzygając jednocześnie o sposobie rozpatrzenia uwag do projektu planu oraz sposobie realizacji zapisanych w planie, inwestycji z zakresu infrastruktury technicznej, które należą do zadań własnych gminy, oraz zasadach ich finansowania, zgodnie z przepisami o finansach publicznych. Część tekstowa planu stanowi treść uchwały, część graficzna oraz wymagane rozstrzygnięcia stanowią załącznik do uchwały.

Zgodnie z art. 17 pkt. 9 ww. ustawy Wójt Gminy Dobrcz ogłosił w prasie miejscowej oraz przez obwieszczenie, a także w sposób zwyczajowo przyjęty w danej miejscowości o wyłożeniu do publicznego wglądu projektu miejscowego planu zagospodarowania przestrzennego dla części miejscowości Kotomierz, gmina Dobrcz. Określił także formę, miejsce i termin składania uwag dotyczących planu miejscowego, nie krótszy niż 14 dni od dnia zakończenia okresu wyłożenia planu.

Ostateczny termin składania uwag wyznaczono na 29.05.2017 r.

Zarządzeniem nr 47/2017 z dnia 12.06.2017 r. Wójt Gminy Dobrcz rozpatrzył wniesioną uwagę.

Rada Gminy Dobrcz podzieliła stanowisko organu wykonawczego co do nieuwzględnionej uwagi.

Uwaga nie pokrywa się ze stanem faktycznym.

Inicjatorem wywołania uchwały jest Wójt Gminy Dobrcz.

Projekt

z dnia 28 sierpnia 2017 r.

Zatwierdzony przez



**UCHWAŁA NR II/.../2017
RADY GMINY DOBR CZ**

z dnia 5 września 2017 r.

w sprawie rozstrzygnięcia o sposobie rozpatrzenia uwagi do projektu miejscowego planu zagospodarowania przestrzennego dla części miejscowości Kotomierz, gmina Dobrcz.

Na podstawie art. 18 ust. 2 pkt 5 ustawy z dnia 8 marca 1990 r. o samorządzie gminnym (Dz. U. z 2016 r. poz. 446, 1579, 1948, z 2017 r. poz. 730, 935) oraz art. 20 ust. 1 ustawy z dnia 27 marca 2003 r. o planowaniu i zagospodarowaniu przestrzennym (Dz. U. 2017 r. poz. 1073) Rada Gminy uchwala co następuje:

§ 1. Nie uwzględnic uwagi złożonej przez data wpływu uwagi 29.05.2017 r.
Składający uwagę wnoszą o: „...dopuszczenie dla terenów o symbolu R zabudowy gabarytowej...”.

§ 2. Wykonanie uchwały powierza się Wójtowi Gminy Dobrcz.

§ 3. Uchwała wchodzi w życie z dniem podjęcia i podlega ogłoszeniu w sposób zwyczajowo przyjęty.

Uzasadnienie

Zgodnie z art. 20 ust. 1 ustawy z dnia 27 marca 2003 r. o planowaniu i zagospodarowaniu przestrzennym (Dz. U. 2017 r. poz. 1073) plan miejscowy uchwała Rada Gminy, po stwierdzeniu, jego zgodności z ustaleniami studium, rozstrzygając jednocześnie o sposobie rozpatrzenia uwag do projektu planu oraz sposobie realizacji zapisanych w planie, inwestycji z zakresu infrastruktury technicznej, które należą do zadań własnych gminy, oraz zasadach ich finansowania, zgodnie z przepisami o finansach publicznych. Część tekstowa planu stanowi treść uchwały, część graficzna oraz wymagane rozstrzygnięcia stanowią załącznik do uchwały.

Zgodnie z art. 17 pkt. 9 ww. ustawy Wójt Gminy Dobrcz ogłosił w prasie miejscowej oraz przez obwieszczenie, a także w sposób zwyczajowo przyjęty w danej miejscowości o wyłożeniu do publicznego wglądu projektu miejscowego planu zagospodarowania przestrzennego dla części miejscowości Kotomierz, gmina Dobrcz. Określił także formę, miejsce i termin składania uwag dotyczących planu miejscowego, nie krótszy niż 14 dni od dnia zakończenia okresu wyłożenia planu.

Ostateczny termin składania uwag wyznaczono na 29.05.2017 r.

Zarządzeniem nr 47/2017 z dnia 12.06.2017 r. Wójt Gminy Dobrcz rozpatrzył wniesioną uwagę.


Rada Gminy Dobrcz podzieliła stanowisko organu wykonawczego co do nieuwzględnionej uwagi.

W projekcie planu miejscowego określono dopuszczenie zabudowy kubaturowej wyłącznie na terenie oznaczonym symbolem RM. Zakres i wielkość terenu RM pozwala na pełne prowadzenie działalności rolniczej na całym terenie objętym planem. Ustalenie zawarte w projekcie planu zgodne są z ustaleniami studium gminy.

Inicjatorem wywołania uchwały jest Wójt Gminy Dobrcz.

Projekt

z dnia 28 sierpnia 2017 r.

Zatwierdzony przez**UCHWAŁA NR II/.../2017
RADY GMINY DOBR CZ**

z dnia 6 września 2017 r.

w sprawie rozstrzygnięcia o sposobie rozpatrzenia uwagi do projektu miejscowego planu zagospodarowania przestrzennego dla części miejscowości Kotomierz, gmina Dobrcz.

Na podstawie art. 18 ust. 2 pkt 5 ustawy z dnia 8 marca 1990 r. o samorządzie gminnym (Dz. U. z 2016 r. poz. 446, 1579, 1948, z 2017 r. poz. 730, 935) oraz art. 20 ust. 1 ustawy z dnia 27 marca 2003 r. o planowaniu i zagospodarowaniu przestrzennym (Dz. U. 2017 r. poz. 1073) Rada Gminy uchwala co następuje:

§ 1. Nie uwzględnic uwagi złożonej przez data wpływu uwagi 29.05.2017 r. Składający uwagę wnosi o: „...wskazanie expressis verbis, iż dla terenów R i RM dopuszczalna jest także hodowla zwierząt...”.

§ 2. Wykonanie uchwały powierza się Wójtowi Gminy Dobrcz.

§ 3. Uchwała wchodzi w życie z dniem podjęcia i podlega ogłoszeniu w sposób zwyczajowo przyjęty.

Uzasadnienie

Zgodnie z art. 20 ust. 1 ustawy z dnia 27 marca 2003 r. o planowaniu i zagospodarowaniu przestrzennym (Dz. U. 2017 r. poz. 1073) plan miejscowy uchwała Rada Gminy, po stwierdzeniu, jego zgodności z ustaleniami studium, rozstrzygając jednocześnie o sposobie rozpatrzenia uwag do projektu planu oraz sposobie realizacji zapisanych w planie, inwestycji z zakresu infrastruktury technicznej, które należą do zadań własnych gminy, oraz zasadach ich finansowania, zgodnie z przepisami o finansach publicznych. Część tekstowa planu stanowi treść uchwały, część graficzna oraz wymagane rozstrzygnięcia stanowią załącznik do uchwały.

Zgodnie z art. 17 pkt. 9 ww. ustawy Wójt Gminy Dobrcz ogłosił w prasie miejscowej oraz przez obwieszczenie, a także w sposób zwyczajowo przyjęty w danej miejscowości o wyłożeniu do publicznego wglądu projektu miejscowego planu zagospodarowania przestrzennego dla części miejscowości Kotomierz, gmina Dobrcz. Określił także formę, miejsce i termin składania uwag dotyczących planu miejscowego, nie krótszy niż 14 dni od dnia zakończenia okresu wyłożenia planu.

Ostateczny termin składania uwag wyznaczono na 29.05.2017 r.

Zarządzeniem nr 47/2017 z dnia 12.06.2017 r. Wójt Gminy Dobrcz rozpatrzył wniesioną uwagę.


Rada Gminy Dobrcz podzieliła stanowisko organu wykonawczego co do nieuwzględnionej uwagi.

Uwaga niezasadna w zakresie merytorycznym. Ustalenia planu miejscowego odnoszą się do określenia funkcji terenu oraz wskaźników w zabudowie terenu. Działalność hodowlana jako jedna z zakresu działalności rolniczej nie jest zabroniona w ustaleniach omawianego projektu.

Inicjatorem wywołania uchwały jest Wójt Gminy Dobrcz.

Projekt

z dnia 28 sierpnia 2017 r.

Zatwierdzony przez **UCHWAŁA NR II/.../2017
RADY GMINY DOBRZCZ**

z dnia 5 września 2017 r.

w sprawie rozstrzygnięcia o sposobie rozpatrzenia uwagi do projektu miejscowego planu zagospodarowania przestrzennego dla części miejscowości Kotomierz, gmina Dobrcz.

Na podstawie art. 18 ust. 2 pkt 5 ustawy z dnia 8 marca 1990 r. o samorządzie gminnym (Dz. U. z 2016 r. poz. 446, 1579, 1948, z 2017 r. poz. 730, 935) oraz art. 20 ust. 1 ustawy z dnia 27 marca 2003 r. o planowaniu i zagospodarowaniu przestrzennym (Dz. U. 2017 r. poz. 1073) Rada Gminy uchwala co następuje:

§ 1. Nie uwzględniać uwagi złożonej przez | data wpływu uwagi 29.05.2017 r.
Składający uwagę wnosi o: „...wykreślenie z tekstu planu § 6 ust. 4 pkt 3, tj. zniesienie zakazu realizacji inwestycji mogących zawsze lub potencjalnie znacząco oddziaływać na środowisko ...”.

§ 2. Wykonanie uchwały powierza się Wójtowi Gminy Dobrcz.

§ 3. Uchwała wchodzi w życie z dniem podjęcia i podlega ogłoszeniu w sposób zwyczajowo przyjęty.

Uzasadnienie

Zgodnie z art. 20 ust. 1 ustawy z dnia 27 marca 2003 r. o planowaniu i zagospodarowaniu przestrzennym (Dz. U. 2017 r. poz. 1073) plan miejscowy uchwała Rada Gminy, po stwierdzeniu, jego zgodności z ustaleniami studium, rozstrzygając jednocześnie o sposobie rozpatrzenia uwag do projektu planu oraz sposobie realizacji zapisanych w planie, inwestycji z zakresu infrastruktury technicznej, które należą do zadań własnych gminy, oraz zasadach ich finansowania, zgodnie z przepisami o finansach publicznych. Część tekstowa planu stanowi treść uchwały, część graficzna oraz wymagane rozstrzygnięcia stanowią załącznik do uchwały.

Zgodnie z art. 17 pkt. 9 ww. ustawy Wójt Gminy Dobrcz ogłosił w prasie miejscowej oraz przez obwieszczenie, a także w sposób zwyczajowo przyjęty w danej miejscowości o wyłożeniu do publicznego wglądu projektu miejscowego planu zagospodarowania przestrzennego dla części miejscowości Kotomierz, gmina Dobrcz. Określił także formę, miejsce i termin składania uwag dotyczących planu miejscowego, nie krótszy niż 14 dni od dnia zakończenia okresu wyłożenia planu.

Ostateczny termin składania uwag wyznaczono na 29.05.2017 r.

Zarządzeniem nr 47/2017 z dnia 12.06.2017 r. Wójt Gminy Dobrcz rozpatrzył wniesioną uwagę.

Rada Gminy Dobrcz podzieliła stanowisko organu wykonawczego co do nieuwzględnionej uwagi.

Zapis zawarty w treści miejscowego planu zagospodarowania przestrzennego "na terenie objętym planem miejscowym obowiązuje zakaz realizacji inwestycji mogących zawsze znacząco i mogących potencjalnie znacząco oddziaływać na środowisko, z wyłączeniem inwestycji celu publicznego z zakresu łączności publicznej, zgodnych z przepisami odrębnymi" chroni znajdujące się w pobliżu tereny zabudowane na których nie prowadzona jest działalność oddziałująca negatywnie na środowisko i zdrowie mieszkańców.

Inicjatorem wywołania uchwały jest Wójt Gminy Dobrcz.

Projekt

z dnia 28 sierpnia 2017 r.

Zatwierdzony przez



**UCHWAŁA NR II/.../2017
OSOBA PEŁNIĄCA FUNKCJĘ RADY GMINY DOBRZCZ**

z dnia 5 września 2017 r.

w sprawie rozstrzygnięcia o sposobie rozpatrzenia uwagi do projektu miejscowego planu zagospodarowania przestrzennego dla części miejscowości Kotomierz, gmina Dobrcz.

Na podstawie art. 18 ust. 2 pkt 5 ustawy z dnia 8 marca 1990 r. o samorządzie gminnym (Dz. U. z 2016 r. poz. 446, 1579, 1948, z 2017 r. poz. 730, 935) oraz art. 20 ust. 1 ustawy z dnia 27 marca 2003 r. o planowaniu i zagospodarowaniu przestrzennym (Dz. U. 2017 r. poz. 1073) Rada Gminy uchwala co następuje:

§ 1. Nie uwzględnic uwagi złożonej przez _____, data wpływu uwagi 29.05.2017 r. Składający uwagę wnosi o: „...wykreślenie z tekstu planu § 8 pkt 4 (tj. ustalenia, iż uciążliwość prowadzonej działalności nie może wykraczać poza granice działki i nie może negatywnie wpływać na środowisko, w tym na grunt, wody podziemne i powierzchniowe) i zastąpienie zapisem, iż „zakres uciążliwości dla środowiska z racji dopuszczonej funkcji nie może przekraczać normatywnych wskaźników i standardów jakości środowiska określonych w przepisach odrębnych”...”.

§ 2. Wykonanie uchwały powierza się Wójtowi Gminy Dobrcz.

§ 3. Uchwała wchodzi w życie z dniem podjęcia i podlega ogłoszeniu w sposób zwyczajowo przyjęty.

Uzasadnienie

Zgodnie z art. 20 ust. 1 ustawy z dnia 27 marca 2003 r. o planowaniu i zagospodarowaniu przestrzennym (Dz. U. 2017 r. poz. 1073) plan miejscowy uchwała Rada Gminy, po stwierdzeniu, jego zgodności z ustaleniami studium, rozstrzygając jednocześnie o sposobie rozpatrzenia uwag do projektu planu oraz sposobie realizacji zapisanych w planie, inwestycji z zakresu infrastruktury technicznej, które należą do zadań własnych gminy, oraz zasadach ich finansowania, zgodnie z przepisami o finansach publicznych. Część tekstowa planu stanowi treść uchwały, część graficzna oraz wymagane rozstrzygnięcia stanowią załącznik do uchwały.

Zgodnie z art. 17 pkt. 9 ww. ustawy Wójt Gminy Dobrcz ogłosił w prasie miejscowej oraz przez obwieszczenie, a także w sposób zwyczajowo przyjęty w danej miejscowości o wyłożeniu do publicznego wglądu projektu miejscowego planu zagospodarowania przestrzennego dla części miejscowości Kotomierz, gmina Dobrcz. Określił także formę, miejsce i termin składania uwag dotyczących planu miejscowego, nie krótszy niż 14 dni od dnia zakończenia okresu wyłożenia planu.

Ostateczny termin składania uwag wyznaczono na 29.05.2017 r.

Zarządzeniem nr 47/2017 z dnia 12.06.2017 r. Wójt Gminy Dobrcz rozpatrzył wniesioną uwagę.


Rada Gminy Dobrcz podzieliła stanowisko organu wykonawczego co do nieuwzględnionej uwagi.

Należy wskazać, że istniejący w projekcie planu zapis, że uciążliwość prowadzonej działalności nie może wykraczać poza granice działki wyłącznie wskazuje na fakt, że uciążliwość prowadzonej działalności nie może wpływać na obszary do których nie ma się prawa władania terenem. Ponadto zapis wskazujący, że prowadzona działalność nie może negatywnie wpływać na środowisko, w tym na grunt, wody podziemne i powierzchniowe jest wyłącznie potwierdzeniem faktu, że w zakresie przekraczającym ustalone prawem normatywy, takie działanie byłoby niezgodne z obowiązującym prawem.

Inicjatorem wywołania uchwały jest Wójt Gminy Dobrcz.

Projekt

z dnia 28 sierpnia 2017 r.

Zatwierdzony przez 

**UCHWAŁA NR II/.../2017
RADY GMINY DOBRZCZ**

z dnia 5 września 2017 r.

w sprawie rozstrzygnięcia o sposobie rozpatrzenia uwagi do projektu miejscowego planu zagospodarowania przestrzennego dla części miejscowości Kotomierz, gmina Dobrcz.

Na podstawie art. 18 ust. 2 pkt 5 ustawy z dnia 8 marca 1990 r. o samorządzie gminnym (Dz. U. z 2016 r. poz. 446, 1579, 1948, z 2017 r. poz. 730, 935) oraz art. 20 ust. 1 ustawy z dnia 27 marca 2003 r. o planowaniu i zagospodarowaniu przestrzennym (Dz. U. 2017 r. poz. 1073) Rada Gminy uchwala co następuje:

§ 1. Nie uwzględnic uwagi złożonej przez _____ data wpływu uwagi 29.05.2017 r. Składający uwagę wnosi o: „....zmniejszenie wskaźnika powierzchni biologicznie czynnej dla terenów RM do 65%...”.

§ 2. Wykonanie uchwały powierza się Wójtowi Gminy Dobrcz.

§ 3. Uchwała wchodzi w życie z dniem podjęcia i podlega ogłoszeniu w sposób zwyczajowo przyjęty.

Uzasadnienie

Zgodnie z art. 20 ust. 1 ustawy z dnia 27 marca 2003 r. o planowaniu i zagospodarowaniu przestrzennym (Dz. U. 2017 r. poz. 1073) plan miejscowy uchwała Rada Gminy, po stwierdzeniu, jego zgodności z ustaleniami studium, rozstrzygając jednocześnie o sposobie rozpatrzenia uwag do projektu planu oraz sposobie realizacji zapisanych w planie, inwestycji z zakresu infrastruktury technicznej, które należą do zadań własnych gminy, oraz zasadach ich finansowania, zgodnie z przepisami o finansach publicznych. Część tekstowa planu stanowi treść uchwały, część graficzna oraz wymagane rozstrzygnięcia stanowią załącznik do uchwały.

Zgodnie z art. 17 pkt. 9 ww. ustawy Wójt Gminy Dobrcz ogłosił w prasie miejscowej oraz przez obwieszczenie, a także w sposób zwyczajowo przyjęty w danej miejscowości o wyłożeniu do publicznego wglądu projektu miejscowego planu zagospodarowania przestrzennego dla części miejscowości Kotomierz, gmina Dobrcz. Określił także formę, miejsce i termin składania uwag dotyczących planu miejscowego, nie krótszy niż 14 dni od dnia zakończenia okresu wyłożenia planu.

Ostateczny termin składania uwag wyznaczono na 29.05.2017r.

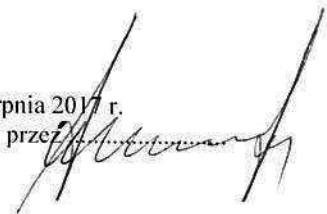
Zarządzeniem nr 47/2017 z dnia 12.06.2017 r. Wójt Gminy Dobrcz rozpatrzył wniesioną uwagę.

Rada Gminy Dobrcz podzieliła stanowisko organu wykonawczego co do nieuwzględnionej uwagi.

Projekt miejscowego planu zagospodarowania przestrzennego określa minimalny udział procentowy powierzchni biologicznie czynnej w odniesieniu do powierzchni działki budowlanej na poziomie 75%, a powierzchnię zabudowy na poziomie do 25% powierzchni działki lub terenu. Biorąc pod uwagę wielkość terenu RM ok. 25 239 m² wskazana powierzchnia zabudowy pozwala maksymalnie na zabudowanie ok. 6 332 m² terenu, co jest wystarczające dla zabudowy zagrodowej w gospodarstwach rolnych, hodowlanych i ogrodniczych.

Inicjatorem wywołania uchwały jest Wójt Gminy Dobrcz.

111
Projekt

z dnia 28 sierpnia 2017 r.
Zatwierdzony przez 

**UCHWAŁA NR II/...../2017
RADY GMINY DOBR CZ**

z dnia 5 września 2017 r.

w sprawie rozstrzygnięcia o sposobie rozpatrzenia uwagi do projektu miejscowego planu zagospodarowania przestrzennego dla części miejscowości Kotomierz, gmina Dobrcz.

Na podstawie art. 18 ust. 2 pkt 5 ustawy z dnia 8 marca 1990 r. o samorządzie gminnym (Dz. U. z 2016 r. poz. 446, 1579, 1948, z 2017 r. poz. 730, 935) oraz art. 20 ust. 1 ustawy z dnia 27 marca 2003 r. o planowaniu i zagospodarowaniu przestrzennym (Dz. U. 2017 r. poz. 1073) Rada Gminy uchwala co następuje:

§ 1. Nie uwzględnąć uwagi złożonej przez [redacted] data wpływu uwagi 29.05.2017 r. Składający uwagę wnosi o: „...zwiększenie wskaźnika wielkości powierzchni zabudowy do 35% dla terenów RM oraz wyznaczenie przedmiotowego wskaźnika na analogicznym poziomie dla terenów R ...”.

§ 2. Wykonanie uchwały powierza się Wójtowi Gminy Dobrcz.

§ 3. Uchwała wchodzi w życie z dniem podjęcia i podlega ogłoszeniu w sposób zwyczajowo przyjęty.

Uzasadnienie

Zgodnie z art. 20 ust. 1 ustawy z dnia 27 marca 2003 r. o planowaniu i zagospodarowaniu przestrzennym (Dz. U. 2017 r. poz. 1073) plan miejscowy uchwala Rada Gminy, po stwierdzeniu, jego zgodności z ustaleniami studium, rozstrzygając jednocześnie o sposobie rozpatrzenia uwag do projektu planu oraz sposobie realizacji zapisanych w planie, inwestycji z zakresu infrastruktury technicznej, które należą do zadań własnych gminy, oraz zasadach ich finansowania, zgodnie z przepisami o finansach publicznych. Część tekstowa planu stanowi treść uchwały, część graficzna oraz wymagane rozstrzygnięcia stanowią załącznik do uchwały.

Zgodnie z art. 17 pkt. 9 ww. ustawy Wójt Gminy Dobrcz ogłosił w prasie miejscowej oraz przez obwieszczenie, a także w sposób zwyczajowo przyjęty w danej miejscowości o wyłożeniu do publicznego wglądu projektu miejscowego planu zagospodarowania przestrzennego dla części miejscowości Kotomierz, gmina Dobrcz. Określił także formę, miejsce i termin składania uwag dotyczących planu miejscowego, nie krótszy niż 14 dni od dnia zakończenia okresu wyłożenia planu.

Ostateczny termin składania uwag wyznaczono na 29.05.2017 r.

Zarządzeniem nr 47/2017 z dnia 12.06.2017 r. Wójt Gminy Dobrcz rozpatrzył wniesioną uwagę.


Rada Gminy Dobrcz podzieliła stanowisko organu wykonawczego co do nieuwzględnionej uwagi.

Projekt miejscowego planu zagospodarowania przestrzennego określa minimalny udział procentowy powierzchni biologicznie czynnej w odniesieniu do powierzchni działki budowlanej na poziomie 75%, a powierzchnię zabudowy na poziomie do 25% powierzchni działki lub terenu. Biorąc pod uwagę wielkość terenu RM ok. 25 239 m² wskazana powierzchnia zabudowy pozwala maksymalnie na zabudowanie ok. 6 332 m² terenu, co jest wystarczające dla zabudowy zagrodowej w gospodarstwach rolnych, hodowlanych i ogrodniczych. W projekcie planu miejscowego określono dopuszczenie zabudowy kubaturowej wyłącznie na terenie oznaczonym symbolem RM, co jest jednoznaczne z wyznaczeniem wskaźnika wielkości powierzchni zabudowy wyłącznie na terenie RM. Zakres i wielkość terenu RM pozwala na pełne prowadzenie działalności rolniczej na całym terenie objętym planem. Ustalenie zawarte w projekcie planu zgodne są z ustaleniami studium gminy.

Inicjatorem wywołania uchwały jest Wójt Gminy Dobrcz.

Projekt

z dnia 28 sierpnia 2017 r.

Zatwierdzony przez 

**UCHWAŁA NR II/.../2017
RADY GMINY DOBR CZ**

z dnia 5 września 2017 r.

w sprawie rozstrzygnięcia o sposobie rozpatrzenia uwagi do projektu miejscowego planu zagospodarowania przestrzennego dla części miejscowości Kotomierz, gmina Dobrcz.

Na podstawie art. 18 ust. 2 pkt 5 ustawy z dnia 8 marca 1990 r. o samorządzie gminnym (Dz. U. z 2016 r. poz. 446, 1579, 1948, z 2017 r. poz. 730, 935) oraz art. 20 ust. 1 ustawy z dnia 27 marca 2003 r. o planowaniu i zagospodarowaniu przestrzennym (Dz. U. 2017 r. poz. 1073) Rada Gminy uchwala co następuje:

§ 1. Nie uwzględnic uwagi złożonej przez [redacted], data wpływu uwagi 29.05.2017 r. Składający uwagę wnosi o: „...zwiększenie wskaźnika maksymalnej intensywności zabudowy do 0,35 dla terenów RM oraz wyznaczenie przedmiotowego wskaźnika na analogicznym poziomie dla terenów R ...”.

§ 2. Wykonanie uchwały powierza się Wójtowi Gminy Dobrcz.

§ 3. Uchwała wchodzi w życie z dniem podjęcia i podlega ogłoszeniu w sposób zwyczajowo przyjęty.

Uzasadnienie

Zgodnie z art. 20 ust. 1 ustawy z dnia 27 marca 2003 r. o planowaniu i zagospodarowaniu przestrzennym (Dz. U. 2017 r. poz. 1073) plan miejscowy uchwała Rada Gminy, po stwierdzeniu, jego zgodności z ustaleniami studium, rozstrzygając jednocześnie o sposobie rozpatrzenia uwag do projektu planu oraz sposobie realizacji zapisanych w planie, inwestycji z zakresu infrastruktury technicznej, które należą do zadań własnych gminy, oraz zasadach ich finansowania, zgodnie z przepisami o finansach publicznych. Część tekstowa planu stanowi treść uchwały, część graficzna oraz wymagane rozstrzygnięcia stanowią załącznik do uchwały.

Zgodnie z art. 17 pkt. 9 ww. ustawy Wójt Gminy Dobrcz ogłosił w prasie miejscowej oraz przez obwieszczenie, a także w sposób zwyczajowo przyjęty w danej miejscowości o wyłożeniu do publicznego wglądu projektu miejscowego planu zagospodarowania przestrzennego dla części miejscowości Kotomierz, gmina Dobrcz. Określił także formę, miejsce i termin składania uwag dotyczących planu miejscowego, nie krótszy niż 14 dni od dnia zakończenia okresu wyłożenia planu.

Ostateczny termin składania uwag wyznaczono na 29.05.2017 r.

Zarządzeniem nr 47/2017 z dnia 12.06.2017 r. Wójt Gminy Dobrcz rozpatrzył wniesioną uwagę.


Rada Gminy Dobrcz podzieli stanowisko organu wykonawczego co do nieuwzględnionej uwagi.

Projekt miejscowego planu zagospodarowania przestrzennego określa wskaźnik intensywności zabudowy od minimum 0,1 do maksimum 0,2. Biorąc pod uwagę wielkość terenu RM ok. 25 239 m² oraz ustaloną powierzchnię zabudowy na poziomie do 25% powierzchni działki lub terenu wskazana powierzchnia zabudowy pozwala maksymalnie na zabudowanie ok. 6 332 m² terenu. Maksymalny wskaźnik intensywności zabudowy na poziomie 0,2 pozwala na zabudowanie po obrysie zewnętrznym budynku ok. 633 m² dla jednej kondygnacji, co jest wystarczające dla zabudowy zagrodowej w gospodarstwach rolnych, hodowlanych i ogrodniczych. W projekcie planu miejscowego określono dopuszczenie zabudowy kubaturowej wyłącznie na terenie oznaczonym symbolem RM, co jest jednoznaczne z wyznaczeniem wskaźnika maksymalnej intensywności zabudowy wyłącznie na terenie RM. Zakres i wielkość terenu RM pozwala na pełne prowadzenie działalności rolniczej na całym terenie objętym planem. Ustalenie zawarte w projekcie planu zgodne są z ustaleniami studium gminy.

Inicjatorem wywołania uchwały jest Wójt Gminy Dobrcz.

Projekt

z dnia 28 sierpnia 2017 r.


Zatwierdzony przez 

**UCHWAŁA NR II/.../2017
RADY GMINY DOBR CZ**

z dnia 5 września 2017 r.

w sprawie rozstrzygnięcia o sposobie rozpatrzenia uwagi do projektu miejscowego planu zagospodarowania przestrzennego dla części miejscowości Kotomierz, gmina Dobrcz.

Na podstawie art. 18 ust. 2 pkt 5 ustawy z dnia 8 marca 1990 r. o samorządzie gminnym (Dz. U. z 2016 r. poz. 446, 1579, 1948, z 2017 r. poz. 730, 935) oraz art. 20 ust. 1 ustawy z dnia 27 marca 2003 r. o planowaniu i zagospodarowaniu przestrzennym (Dz. U. 2017 r. poz. 1073) Rada Gminy uchwala co następuje:

§ 1. Nie uwzględnić uwagi złożonej przez , data wpływu uwagi 29.05.2017 r. Składający uwagę wnosi o: „...w przypadku nieuwzględnienia uwag w pkt 11) i 12) składający uwagę wnosi o dostosowanie wskaźnika intensywności zabudowy do wskaźnika powierzchni zabudowy, tj. zwiększenia wskaźnika intensywności zabudowy do 0,25 ...”.

§ 2. Wykonanie uchwały powierza się Wójtowi Gminy Dobrcz.

§ 3. Uchwała wchodzi w życie z dniem podjęcia i podlega ogłoszeniu w sposób zwyczajowo przyjęty.

Uzasadnienie

Zgodnie z art. 20 ust. 1 ustawy z dnia 27 marca 2003 r. o planowaniu i zagospodarowaniu przestrzennym (Dz. U. 2017 r. poz. 1073) plan miejscowy uchwała Rada Gminy, po stwierdzeniu, jego zgodności z ustaleniami studium, rozstrzygając jednocześnie o sposobie rozpatrzenia uwag do projektu planu oraz sposobie realizacji zapisanych w planie, inwestycji z zakresu infrastruktury technicznej, które należą do zadań własnych gminy, oraz zasadach ich finansowania, zgodnie z przepisami o finansach publicznych. Część tekstowa planu stanowi treść uchwały, część graficzna oraz wymagane rozstrzygnięcia stanowią załącznik do uchwały.

Zgodnie z art. 17 pkt. 9 ww. ustawy Wójt Gminy Dobrcz ogłosił w prasie miejscowej oraz przez obwieszczenie, a także w sposób zwyczajowo przyjęty w danej miejscowości o wyłożeniu do publicznego wglądu projektu miejscowego planu zagospodarowania przestrzennego dla części miejscowości Kotomierz, gmina Dobrcz. Określił także formę, miejsce i termin składania uwag dotyczących planu miejscowego, nie krótszy niż 14 dni od dnia zakończenia okresu wyłożenia planu.

Ostateczny termin składania uwag wyznaczono na 29.05.2017 r.

Zarządzeniem nr 47/2017 z dnia 12.06.2017 r. Wójt Gminy Dobrcz rozpatrzył wniesioną uwagę.


Rada Gminy Dobrcz podzieliła stanowisko organu wykonawczego co do nieuwzględnionej uwagi.

Projekt miejscowego planu zagospodarowania przestrzennego określa wskaźnik intensywności zabudowy od minimum 0,1 do maksimum 0,2. Biorąc pod uwagę wielkość terenu RM ok. 25 239 m² oraz ustaloną powierzchnię zabudowy na poziomie do 25% powierzchni działki lub terenu. Wskazana powierzchnia zabudowy pozwala maksymalnie na zabudowanie ok. 6 332 m² terenu. Maksymalny wskaźnik intensywności zabudowy na poziomie 0,2 pozwala na zabudowanie po obrysie zewnętrznym budynku ok. 633 m² dla jednej kondygnacji, co jest wystarczające dla zabudowy zagrodowej w gospodarstwach rolnych, hodowlanych i ogrodniczych.

Inicjatorem wywołania uchwały jest Wójt Gminy Dobrcz.

Projekt

z dnia 28 sierpnia 2017 r.

Zatwierdzony przez 

**UCHWAŁA NR II/.../2017
RADY GMINY DOBR CZ**

z dnia 6 września 2017 r.

w sprawie rozstrzygnięcia o sposobie rozpatrzenia uwagi do projektu miejscowego planu zagospodarowania przestrzennego dla części miejscowości Kotomierz, gmina Dobrcz.

Na podstawie art. 18 ust. 2 pkt 5 ustawy z dnia 8 marca 1990 r. o samorządzie gminnym (Dz. U. z 2016 r. poz. 446, 1579, 1948, z 2017 r. poz. 730, 935) oraz art. 20 ust. 1 ustawy z dnia 27 marca 2003 r. o planowaniu i zagospodarowaniu przestrzennym (Dz. U. 2017 r. poz. 1073) Rada Gminy uchwala co następuje:

§ 1. Nie uwzględnąć uwagi złożonej przez I data wpływu uwagi 29.05.2017 r.
Skladający uwagę wnosi o: „...powierzchnia zabudowy do terenów zielonych
w proporcji 15% zabudowy i 85% terenów zielonych z uwzględnieniem współczynnika 0,05-0,1...”.

§ 2. Wykonanie uchwały powierza się Wójtowi Gminy Dobrcz.

§ 3. Uchwała wchodzi w życie z dniem podjęcia i podlega ogłoszeniu w sposób zwyczajowo przyjęty.

Uzasadnienie

Zgodnie z art. 20 ust. 1 ustawy z dnia 27 marca 2003 r. o planowaniu i zagospodarowaniu przestrzennym (Dz. U. 2017 r. poz. 1073) plan miejscowy uchwała Rada Gminy, po stwierdzeniu, jego zgodności z ustaleniami studium, rozstrzygając jednocześnie o sposobie rozpatrzenia uwag do projektu planu oraz sposobie realizacji zapisanych w planie, inwestycji z zakresu infrastruktury technicznej, które należą do zadań własnych gminy, oraz zasadach ich finansowania, zgodnie z przepisami o finansach publicznych. Część tekstowa planu stanowi treść uchwały, część graficzna oraz wymagane rozstrzygnięcia stanowią załącznik do uchwały.

Zgodnie z art. 17 pkt. 9 ww. ustawy Wójt Gminy Dobrcz ogłosił w prasie miejscowej oraz przez obwieszczenie, a także w sposób zwyczajowo przyjęty w danej miejscowości o wyłożeniu do publicznego wglądu projektu miejscowego planu zagospodarowania przestrzennego dla części miejscowości Kotomierz, gmina Dobrcz. Określił także formę, miejsce i termin składania uwag dotyczących planu miejscowego, nie krótszy niż 14 dni od dnia zakończenia okresu wyłożenia planu.

Ostateczny termin składania uwag wyznaczono na 29.05.2017 r.

Zarządzeniem nr 47/2017 z dnia 12.06.2017 r. Wójt Gminy Dobrcz rozpatrzył wniesioną uwagę.

Rada Gminy Dobrcz podzieliła stanowisko organu wykonawczego co do nieuwzględnionej uwagi.

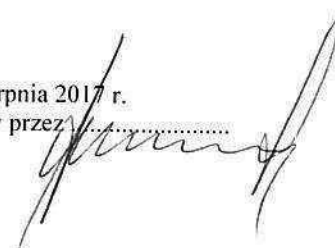
Projekt miejscowego planu zagospodarowania przestrzennego określa minimalny udział procentowy powierzchni biologicznie czynnej w odniesieniu do powierzchni działki budowlanej na poziomie 75%, a powierzchnię zabudowy na poziomie do 25% powierzchni działki lub terenu. Biorąc pod uwagę wielkość terenu RM ok. 25 239 m² wskazana powierzchnia zabudowy pozwala maksymalnie na zabudowanie ok. 6 332 m² terenu, a powierzchnia terenu biologicznie czynnego wynosi ok. 18 907 m², maksymalny wskaźnik intensywności zabudowy na poziomie 0,2 pozwala na zabudowanie po obrysie zewnętrznym budynku ok. 633 m² dla jednej kondygnacji, co umożliwia prawidłowe funkcjonowanie terenów rolnych wraz z potencjalnym siedliskiem rolnym zlokalizowanym na terenie RM.

Inicjatorem wywołania uchwały jest Wójt Gminy Dobrcz.

Projekt

z dnia 28 sierpnia 2017 r.

Zatwierdzony przez



**UCHWAŁA NR III/.../2017
RADY GMINY DOBRZCZ**

z dnia 6 września 2017 r.

w sprawie rozstrzygnięcia o sposobie rozpatrzenia uwagi do projektu miejscowego planu zagospodarowania przestrzennego dla części miejscowości Kotomierz, gmina Dobrcz.

Na podstawie art. 18 ust. 2 pkt 5 ustawy z dnia 8 marca 1990 r. o samorządzie gminnym (Dz. U. z 2016 r. poz. 446, 1579, 1948, z 2017 r. poz. 730, 935) oraz art. 20 ust. 1 ustawy z dnia 27 marca 2003 r. o planowaniu i zagospodarowaniu przestrzennym (Dz. U. 2017 r. poz. 1073) Rada Gminy uchwala co następuje:

§ 1. Nie uwzględnic uwagi złożonej przez, data wpływu uwagi 29.05.2017 r.
Składający uwagę wnosi o: „...dach w konstrukcji dwu- lub wielospadowej...”.

§ 2. Wykonanie uchwały powierza się Wójtowi Gminy Dobrcz.

§ 3. Uchwała wchodzi w życie z dniem podjęcia i podlega ogłoszeniu w sposób zwyczajowo przyjęty.

Uzasadnienie

Zgodnie z art. 20 ust. 1 ustawy z dnia 27 marca 2003r. o planowaniu i zagospodarowaniu przestrzennym (Dz. U. 2017 r. poz. 1073) plan miejscowy uchwała Rada Gminy, po stwierdzeniu, jego zgodności z ustaleniami studium, rozstrzygając jednocześnie o sposobie rozpatrzenia uwag do projektu planu oraz sposobie realizacji zapisanych w planie, inwestycji z zakresu infrastruktury technicznej, które należą do zadań własnych gminy, oraz zasadach ich finansowania, zgodnie z przepisami o finansach publicznych. Część tekstowa planu stanowi treść uchwały, część graficzna oraz wymagane rozstrzygnięcia stanowią załącznik do uchwały.

Zgodnie z art. 17 pkt. 9 ww. ustawy Wójt Gminy Dobrcz ogłosił w prasie miejscowej oraz przez obwieszczenie, a także w sposób zwyczajowo przyjęty w danej miejscowości o wyłożeniu do publicznego wglądu projektu miejscowego planu zagospodarowania przestrzennego dla części miejscowości Kotomierz, gmina Dobrcz. Określił także formę, miejsce i termin składania uwag dotyczących planu miejscowego, nie krótszy niż 14 dni od dnia zakończenia okresu wyłożenia planu.

Ostateczny termin składania uwag wyznaczono na 29.05.2017 r.

Zarządzeniem nr 47/2017 z dnia 12.06.2017 r. Wójt Gminy Dobrcz rozpatrzył wniesioną uwagę.

Rada Gminy Dobrcz podzieliła stanowisko organu wykonawczego co do nieuwzględnionej uwagi.

Dla prawidłowego kształtowania projektowanej zabudowy w zakresie dopuszczonych form połaci dachowych określono w ustaleniach projektu planu maksymalną wysokość zabudowy oraz kąty nachylenia połaci dachowych. Pozwala to w sposób wystarczający na prawidłowe kształtowanie nowej zabudowy w omawianym zakresie.

Inicjatorem wywołania uchwały jest Wójt Gminy Dobrcz.

Projekt

z dnia 28 sierpnia 2017 r.

Zatwierdzony przez



**UCHWAŁA NR II/.../2017
RADY GMINY DOBR CZ**

z dnia 5 września 2017 r.

w sprawie rozstrzygnięcia o sposobie rozpatrzenia uwagi do projektu miejscowego planu zagospodarowania przestrzennego dla części miejscowości Kotomierz, gmina Dobrcz.

Na podstawie art. 18 ust. 2 pkt 5 ustawy z dnia 8 marca 1990 r. o samorządzie gminnym (Dz. U. z 2016 r. poz. 446, 1579, 1948, z 2017 r. poz. 730, 935) oraz art. 20 ust. 1 ustawy z dnia 27 marca 2003 r. o planowaniu i zagospodarowaniu przestrzennym (Dz. U. 2017 r. poz. 1073) Rada Gminy uchwala co następuje:

§ 1. Nie uwzględnąć uwagi złożonej przez [redacted], data wpływu uwagi 29.05.2017 r. Składający uwagę wnosi o: „...wysokość budynków do kalenicy nie może przekraczać 9 (dziewięć) metrów...”.

§ 2. Wykonanie uchwały powierza się Wójtowi Gminy Dobrcz.

§ 3. Uchwała wchodzi w życie z dniem podjęcia i podlega ogłoszeniu w sposób zwyczajowo przyjęty.

Uzasadnienie

Zgodnie z art. 20 ust. 1 ustawy z dnia 27 marca 2003 r. o planowaniu i zagospodarowaniu przestrzennym (Dz. U. 2017 r. poz. 1073) plan miejscowy uchwała Rada Gminy, po stwierdzeniu, jego zgodności z ustaleniami studium, rozstrzygając jednocześnie o sposobie rozpatrzenia uwag do projektu planu oraz sposobie realizacji zapisanych w planie, inwestycji z zakresu infrastruktury technicznej, które należą do zadań własnych gminy, oraz zasadach ich finansowania, zgodnie z przepisami o finansach publicznych. Część tekstowa planu stanowi treść uchwały, część graficzna oraz wymagane rozstrzygnięcia stanowią załącznik do uchwały.

Zgodnie z art. 17 pkt. 9 ww. ustawy Wójt Gminy Dobrcz ogłosił w prasie miejscowej oraz przez obwieszczenie, a także w sposób zwyczajowo przyjęty w danej miejscowości o wyłożeniu do publicznego wglądu projektu miejscowego planu zagospodarowania przestrzennego dla części miejscowości Kotomierz, gmina Dobrcz. Określił także formę, miejsce i termin składania uwag dotyczących planu miejscowego, nie krótszy niż 14 dni od dnia zakończenia okresu wyłożenia planu.

Ostateczny termin składania uwag wyznaczono na 29.05.2017 r.

Zarządzeniem nr 47/2017 z dnia 12.06.2017 r. Wójt Gminy Dobrcz rozpatrzył wniesioną uwagę.


Rada Gminy Dobrcz podzieliła stanowisko organu wykonawczego co do nieuwzględnionej uwagi.

Mając na względzie wysokość istniejącej zabudowy na terenach sąsiednich zasadne jest utrzymanie wysokości projektowanej zabudowy na maksymalnym poziomie 10m, co pozwoli ujednolicić charakter kubaturowy zabudowy projektowanej z istniejącą.

Inicjatorem wywołania uchwały jest Wójt Gminy Dobrcz.

Projekt

z dnia 28 sierpnia 2017 r.

Zatwierdzony przez 

**UCHWAŁA NR II/.../2017
RADY GMINY DOBR CZ**

z dnia 5 września 2017 r.

w sprawie rozstrzygnięcia o sposobie rozpatrzenia uwagi do projektu miejscowego planu zagospodarowania przestrzennego dla części miejscowości Kotomierz, gmina Dobrcz.

Na podstawie art. 18 ust. 2 pkt 5 ustawy z dnia 8 marca 1990 r. o samorządzie gminnym (Dz. U. z 2016 r. poz. 446, 1579, 1948, z 2017 r. poz. 730, 935) oraz art. 20 ust. 1 ustawy z dnia 27 marca 2003 r. o planowaniu i zagospodarowaniu przestrzennym (Dz. U. 2017 r. poz. 1073) Rada Gminy uchwala co następuje:

§ 1. Nie uwzględnąć uwagi złożonej przez _____ data wpływu uwagi 25.05.2017 r. Składający uwagę wnosi o: „...w części opisowej „Prognozy oddziaływania na środowisko projektu miejscowego planu zagospodarowania dla części miejscowości Kotomierz” na stronie 4 w akapicie nr 4 należy doprecyzować i wpisać, iż w sąsiedztwie znajduje się również zabudowa mieszkaniowa jednorodzinna...”.

§ 2. Wykonanie uchwały powierza się Wójtowi Gminy Dobrcz.

§ 3. Uchwała wchodzi w życie z dniem podjęcia i podlega ogłoszeniu w sposób zwyczajowo przyjęty.

Uzasadnienie

Zgodnie z art. 20 ust. 1 ustawy z dnia 27 marca 2003 r. o planowaniu i zagospodarowaniu przestrzennym (Dz. U. 2017r. poz. 1073) plan miejscowy uchwała Rada Gminy, po stwierdzeniu, jego zgodności z ustaleniami studium, rozstrzygając jednocześnie o sposobie rozpatrzenia uwag do projektu planu oraz sposobie realizacji zapisanych w planie, inwestycji z zakresu infrastruktury technicznej, które należą do zadań własnych gminy, oraz zasadach ich finansowania, zgodnie z przepisami o finansach publicznych. Część tekstowa planu stanowi treść uchwały, część graficzna oraz wymagane rozstrzygnięcia stanowią załącznik do uchwały.

Zgodnie z art. 17 pkt. 9 ww. ustawy Wójt Gminy Dobrcz ogłosił w prasie miejscowej oraz przez obwieszczenie, a także w sposób zwyczajowo przyjęty w danej miejscowości o wyłożeniu do publicznego wglądu projektu miejscowego planu zagospodarowania przestrzennego dla części miejscowości Kotomierz, gmina Dobrcz. Określił także formę, miejsce i termin składania uwag dotyczących planu miejscowego, nie krótszy niż 14 dni od dnia zakończenia okresu wyłożenia planu.

Ostateczny termin składania uwag wyznaczono na 29.05.2017r.

Zarządzeniem nr 47/2017 z dnia 12.06.2017 r. Wójt Gminy Dobrcz rozpatrzył wniesioną uwagę.

Rada Gminy Dobrcz podzieliła stanowisko organu wykonawczego co do nieuwzględnionej uwagi.


Uwaga niezasadna w zakresie merytorycznym. Zgodnie z art. 17 pkt 11 Ustawy o planowaniu i zagospodarowaniu przestrzennym wnoszone uwagi mogą odnosić się do projektu planu. Należy jednak dodać, że Prognoza oddziaływania na środowisko zostanie uzupełniona o informację, że w sąsiedztwie analizowanego terenu znajduje się również zabudowa mieszkaniowa jednorodzinna.

Inicjatorem wywołania uchwały jest Wójt Gminy Dobrcz.

4
Projekt

z dnia 28 sierpnia 2017 r.

Zatwierdzony przez



**UCHWAŁA NR II/.../2017
RADY GMINY DOBRZCZ**

z dnia 5 września 2017 r.

w sprawie rozstrzygnięcia o sposobie rozpatrzenia uwagi do projektu miejscowego planu zagospodarowania przestrzennego dla części miejscowości Kotomierz, gmina Dobrcz.

Na podstawie art. 18 ust. 2 pkt 5 ustawy z dnia 8 marca 1990 r. o samorządzie gminnym (Dz. U. z 2016 r. poz. 446, 1579, 1948, z 2017 r. poz. 730, 935) oraz art. 20 ust. 1 ustawy z dnia 27 marca 2003 r. o planowaniu i zagospodarowaniu przestrzennym (Dz. U. 2017 r. poz. 1073) Rada Gminy uchwala co następuje:

§ 1. Nie uwzględnąć uwagi złożonej przez [REDAKCYJNA] data wpływu uwagi 25.05.2017 r. Składający uwagę wnosi o: „....w części opisowej „Prognozy oddziaływania na środowisko projektu miejscowego planu zagospodarowania dla części miejscowości Kotomierz” na stronie 4 w akapicie nr 4 należy doprecyzować i wpisać, iż w sąsiedztwie znajduje się również zabudowa mieszkaniowa jednorodzinna...”.

§ 2. Wykonanie uchwały powierza się Wójtowi Gminy Dobrcz.

§ 3. Uchwała wchodzi w życie z dniem podjęcia i podlega ogłoszeniu w sposób zwyczajowo przyjęty.

Uzasadnienie

Zgodnie z art. 20 ust. 1 ustawy z dnia 27 marca 2003 r. o planowaniu i zagospodarowaniu przestrzennym (Dz. U. 2017 r. poz. 1073) plan miejscowy uchwała Rada Gminy, po stwierdzeniu, jego zgodności z ustaleniami studium, rozstrzygając jednocześnie o sposobie rozpatrzenia uwag do projektu planu oraz sposobie realizacji zapisanych w planie, inwestycji z zakresu infrastruktury technicznej, które należą do zadań własnych gminy, oraz zasadach ich finansowania, zgodnie z przepisami o finansach publicznych. Część tekstowa planu stanowi treść uchwały, część graficzna oraz wymagane rozstrzygnięcia stanowią załącznik do uchwały.

Zgodnie z art. 17 pkt. 9 ww. ustawy Wójt Gminy Dobrcz ogłosił w prasie miejscowej oraz przez obwieszczenie, a także w sposób zwyczajowo przyjęty w danej miejscowości o wyłożeniu do publicznego wglądu projektu miejscowego planu zagospodarowania przestrzennego dla części miejscowości Kotomierz, gmina Dobrcz. Określił także formę, miejsce i termin składania uwag dotyczących planu miejscowego, nie krótszy niż 14 dni od dnia zakończenia okresu wyłożenia planu.

Ostateczny termin składania uwag wyznaczono na 29.05.2017 r.

Zarządzeniem nr 47/2017 z dnia 12.06.2017 r. Wójt Gminy Dobrcz rozpatrzył wniesioną uwagę.

Rada Gminy Dobrcz podzieliła stanowisko organu wykonawczego co do nieuwzględnionej uwagi.


Uwaga niezasadna w zakresie merytorycznym. Zgodnie z art. 17 pkt 11 Ustawy o planowaniu i zagospodarowaniu przestrzennym wnoszone uwagi mogą odnosić się do projektu planu. Należy jednak dodać, że Prognoza oddziaływania na środowisko zostanie uzupełniona o informację, że w sąsiedztwie analizowanego terenu znajduje się również zabudowa mieszkaniowa jednorodzinna.

Inicjatorem wywołania uchwały jest Wójt Gminy Dobrcz.

5

Projekt

z dnia 28 sierpnia 2017 r.

Zatwierdzony przez 

**UCHWAŁA NR II/.../2017
RADY GMINY DOBRZCZ**

z dnia 5 września 2017 r.

w sprawie rozstrzygnięcia o sposobie rozpatrzenia uwagi do projektu miejscowego planu zagospodarowania przestrzennego dla części miejscowości Kotomierz, gmina Dobrcz.

Na podstawie art. 18 ust. 2 pkt 5 ustawy z dnia 8 marca 1990 r. o samorządzie gminnym (Dz. U. z 2016 r. poz. 446, 1579, 1948, z 2017 r. poz. 730, 935) oraz art. 20 ust. 1 ustawy z dnia 27 marca 2003 r. o planowaniu i zagospodarowaniu przestrzennym (Dz. U. 2017 r. poz. 1073) Rada Gminy uchwala co następuje:

§ 1. Nie uwzględnąć uwagi złożonej przez [REDAKTOWANE], data wpływu uwagi 25.05.2017 r. Składająca uwagę wnosi o: „...w części opisowej „Prognozy oddziaływania na środowisko projektu miejscowego planu zagospodarowania dla części miejscowości Kotomierz” na stronie 4 w akapicie nr 4 należy doprecyzować i wpisać, iż w sąsiedztwie znajduje się również zabudowa mieszkaniowa jednorodzinna...”.

§ 2. Wykonanie uchwały powierza się Wójtowi Gminy Dobrcz.

§ 3. Uchwała wchodzi w życie z dniem podjęcia i podlega ogłoszeniu w sposób zwyczajowo przyjęty.

Uzasadnienie

Zgodnie z art. 20 ust. 1 ustawy z dnia 27 marca 2003 r. o planowaniu i zagospodarowaniu przestrzennym (Dz. U. 2017 r. poz. 1073) plan miejscowy uchwała Rada Gminy, po stwierdzeniu, jego zgodności z ustaleniami studium, rozstrzygając jednocześnie o sposobie rozpatrzenia uwag do projektu planu oraz sposobie realizacji zapisanych w planie, inwestycji z zakresu infrastruktury technicznej, które należą do zadań własnych gminy, oraz zasadach ich finansowania, zgodnie z przepisami o finansach publicznych. Część tekstowa planu stanowi treść uchwały, część graficzna oraz wymagane rozstrzygnięcia stanowią załącznik do uchwały.

Zgodnie z art. 17 pkt. 9 ww. ustawy Wójt Gminy Dobrcz ogłosił w prasie miejscowej oraz przez obwieszczenie, a także w sposób zwyczajowo przyjęty w danej miejscowości o wyłożeniu do publicznego wglądu projektu miejscowego planu zagospodarowania przestrzennego dla części miejscowości Kotomierz, gmina Dobrcz. Określił także formę, miejsce i termin składania uwag dotyczących planu miejscowego, nie krótszy niż 14 dni od dnia zakończenia okresu wyłożenia planu.

Ostateczny termin składania uwag wyznaczono na 29.05.2017 r.

Zarządzeniem nr 47/2017 z dnia 12.06.2017 r. Wójt Gminy Dobrcz rozpatrzył wniesioną uwagę.


Rada Gminy Dobrcz podzieliła stanowisko organu wykonawczego co do nieuwzględnionej uwagi.

Uwaga niezasadna w zakresie merytorycznym. Zgodnie z art. 17 pkt 11 Ustawy o planowaniu i zagospodarowaniu przestrzennym wnoszone uwagi mogą odnosić się do projektu planu. Należy jednak dodać, że Prognoza oddziaływania na środowisko zostanie uzupełniona o informację, że w sąsiedztwie analizowanego terenu znajduje się również zabudowa mieszkaniowa jednorodzinna.

Inicjatorem wywołania uchwały jest Wójt Gminy Dobrcz.

6
Projekt

z dnia 28 sierpnia 2017 r.


Zatwierdzony przez 

**UCHWAŁA NR III/.../2017
RADY GMINY DOBR CZ**

z dnia 5 września 2017 r.

w sprawie rozstrzygnięcia o sposobie rozpatrzenia uwagi do projektu miejscowego planu zagospodarowania przestrzennego dla części miejscowości Kotomierz, gmina Dobrcz.

Na podstawie art. 18 ust. 2 pkt 5 ustawy z dnia 8 marca 1990 r. o samorządzie gminnym (Dz. U. z 2016 r. poz. 446, 1579, 1948, z 2017 r. poz. 730, 935) oraz art. 20 ust. 1 ustawy z dnia 27 marca 2003 r. o planowaniu i zagospodarowaniu przestrzennym (Dz. U. 2017 r. poz. 1073) Rada Gminy uchwala co następuje:

§ 1. Nie uwzględnąć uwagi złożonej przez , data wpływu uwagi 26.05.2017 r. Składająca uwagę wnosi o: „...w części opisowej „Prognozy oddziaływania na środowisko projektu miejscowego planu zagospodarowania dla części miejscowości Kotomierz” na stronie 4 w akapicie nr 4 należy doprecyzować i wpisać, iż w sąsiedztwie znajduje się również zabudowa mieszkaniowa jednorodzinna...”.

§ 2. Wykonanie uchwały powierza się Wójtowi Gminy Dobrcz.

§ 3. Uchwała wchodzi w życie z dniem podjęcia i podlega ogłoszeniu w sposób zwyczajowo przyjęty.

Uzasadnienie

Zgodnie z art. 20 ust. 1 ustawy z dnia 27 marca 2003 r. o planowaniu i zagospodarowaniu przestrzennym (Dz. U. 2017r. poz. 1073) plan miejscowy uchwała Rada Gminy, po stwierdzeniu, jego zgodności z ustaleniami studium, rozstrzygając jednocześnie o sposobie rozpatrzenia uwag do projektu planu oraz sposobie realizacji zapisanych w planie, inwestycji z zakresu infrastruktury technicznej, które należą do zadań własnych gminy, oraz zasadach ich finansowania, zgodnie z przepisami o finansach publicznych. Część tekstowa planu stanowi treść uchwały, część graficzna oraz wymagane rozstrzygnięcia stanowią załącznik do uchwały.

Zgodnie z art. 17 pkt. 9 ww. ustawy Wójt Gminy Dobrcz ogłosił w prasie miejscowej oraz przez obwieszczenie, a także w sposób zwyczajowo przyjęty w danej miejscowości o wyłożeniu do publicznego wglądu projektu miejscowego planu zagospodarowania przestrzennego dla części miejscowości Kotomierz, gmina Dobrcz. Określił także formę, miejsce i termin składania uwag dotyczących planu miejscowego, nie krótszy niż 14 dni od dnia zakończenia okresu wyłożenia planu.

Ostateczny termin składania uwag wyznaczono na 29.05.2017 r.

Zarządzeniem nr 47/2017 z dnia 12.06.2017 r. Wójt Gminy Dobrcz rozpatrzył wniesioną uwagę.

Rada Gminy Dobrcz podzieliła stanowisko organu wykonawczego co do nieuwzględnionej uwagi.

Uwaga niezasadna w zakresie merytorycznym. Zgodnie z art. 17 pkt 11 Ustawy o planowaniu i zagospodarowaniu przestrzennym wnoszone uwagi mogą odnosić się do projektu planu. Należy jednak dodać, że Prognoza oddziaływania na środowisko zostanie uzupełniona o informację, że w sąsiedztwie analizowanego terenu znajduje się również zabudowa mieszkaniowa jednorodzinna.

Inicjatorem wywołania uchwały jest Wójt Gminy Dobrcz.

Projekt

z dnia 28 sierpnia 2017 r.

Zatwierdzony przez



**UCHWAŁA NR II/.../2017
RADY GMINY DOBR CZ**

z dnia 5 września 2017 r.

w sprawie rozstrzygnięcia o sposobie rozpatrzenia uwagi do projektu miejscowego planu zagospodarowania przestrzennego dla części miejscowości Kotomierz, gmina Dobrcz.

Na podstawie art. 18 ust. 2 pkt 5 ustawy z dnia 8 marca 1990 r. o samorządzie gminnym (Dz. U. z 2016 r. poz. 446, 1579, 1948, z 2017 r. poz. 730, 935) oraz art. 20 ust. 1 ustawy z dnia 27 marca 2003 r. o planowaniu i zagospodarowaniu przestrzennym (Dz. U. 2017 r. poz. 1073) Rada Gminy uchwala co następuje:

§ 1. Nie uwzględnąć uwagi złożonej przez I data wpływu uwagi 26.05.2017 r. Składający uwagę wnosi o:w części opisowej „Prognozy oddziaływania na środowisko projektu miejscowego planu zagospodarowania dla części miejscowości Kotomierz” na stronie 4 w akapicie nr 4 należy doprecyzować i wpisać, iż w sąsiedztwie znajduje się również zabudowa mieszkaniowa jednorodzinna...”.

§ 2. Wykonanie uchwały powierza się Wójtowi Gminy Dobrcz.

§ 3. Uchwała wchodzi w życie z dniem podjęcia i podlega ogłoszeniu w sposób zwyczajowo przyjęty.

Uzasadnienie

Zgodnie z art. 20 ust. 1 ustawy z dnia 27 marca 2003r. o planowaniu i zagospodarowaniu przestrzennym (Dz. U. 2017r. poz. 1073) plan miejscowy uchwała Rada Gminy, po stwierdzeniu, jego zgodności z ustaleniami studium, rozstrzygając jednocześnie o sposobie rozpatrzenia uwag do projektu planu oraz sposobie realizacji zapisanych w planie, inwestycji z zakresu infrastruktury technicznej, które należą do zadań własnych gminy, oraz zasadach ich finansowania, zgodnie z przepisami o finansach publicznych. Część tekstowa planu stanowi treść uchwały, część graficzna oraz wymagane rozstrzygnięcia stanowią załącznik do uchwały.

Zgodnie z art. 17 pkt. 9 ww. ustawy Wójt Gminy Dobrcz ogłosił w prasie miejscowej oraz przez obwieszczenie, a także w sposób zwyczajowo przyjęty w danej miejscowości o wyłożeniu do publicznego wglądu projektu miejscowego planu zagospodarowania przestrzennego dla części miejscowości Kotomierz, gmina Dobrcz. Określił także formę, miejsce i termin składania uwag dotyczących planu miejscowego, nie krótszy niż 14 dni od dnia zakończenia okresu wyłożenia planu.

Ostateczny termin składania uwag wyznaczono na 29.05.2017 r.

Zarządzeniem nr 47/2017 z dnia 12.06.2017 r. Wójt Gminy Dobrcz rozpatrzył wniesioną uwagę.

Rada Gminy Dobrcz podzieliła stanowisko organu wykonawczego co do nieuwzględnionej uwagi.

Uwaga niezasadna w zakresie merytorycznym. Zgodnie z art. 17 pkt 11 Ustawy o planowaniu i zagospodarowaniu przestrzennym wnoszone uwagi mogą odnosić się do projektu planu. Należy jednak dodać, że Prognoza oddziaływania na środowisko zostanie uzupełniona o informację, że w sąsiedztwie analizowanego terenu znajduje się również zabudowa mieszkaniowa jednorodzinna.

Inicjatorem wywołania uchwały jest Wójt Gminy Dobrcz.

Projekt

z dnia 28 sierpnia 2017 r.

Zatwierdzony przez



**UCHWAŁA NR II/.../2017
RADY GMINY DOBR CZ**

z dnia 5 września 2017 r.

w sprawie rozstrzygnięcia o sposobie rozpatrzenia uwagi do projektu miejscowego planu zagospodarowania przestrzennego dla części miejscowości Kotomierz, gmina Dobrcz.

Na podstawie art. 18 ust. 2 pkt 5 ustawy z dnia 8 marca 1990 r. o samorządzie gminnym (Dz. U. z 2016 r. poz. 446, 1579, 1948, z 2017 r. poz. 730, 935) oraz art. 20 ust. 1 ustawy z dnia 27 marca 2003 r. o planowaniu i zagospodarowaniu przestrzennym (Dz. U. 2017 r. poz. 1073) Rada Gminy uchwala co następuje:

§ 1. Nie uwzględnąć uwagi złożonej przez data wpływu uwagi 26.05.2017 r. Składający uwagę wnosi o: „....w części opisowej „Prognozy oddziaływania na środowisko projektu miejscowego planu zagospodarowania dla części miejscowości Kotomierz” na stronie 4 w akapicie nr 4 należy doprecyzować i wpisać, iż w sąsiedztwie znajduje się również zabudowa mieszkaniowa jednorodzinna...”.

§ 2. Wykonanie uchwały powierza się Wójtowi Gminy Dobrcz.

§ 3. Uchwała wchodzi w życie z dniem podjęcia i podlega ogłoszeniu w sposób zwyczajowo przyjęty.

Uzasadnienie

Zgodnie z art. 20 ust. 1 ustawy z dnia 27 marca 2003 r. o planowaniu i zagospodarowaniu przestrzennym (Dz. U. 2017 r. poz. 1073) plan miejscowy uchwała Rada Gminy, po stwierdzeniu, jego zgodności z ustaleniami studium, rozstrzygając jednocześnie o sposobie rozpatrzenia uwag do projektu planu oraz sposobie realizacji zapisanych w planie, inwestycji z zakresu infrastruktury technicznej, które należą do zadań własnych gminy, oraz zasadach ich finansowania, zgodnie z przepisami o finansach publicznych. Część tekstowa planu stanowi treść uchwały, część graficzna oraz wymagane rozstrzygnięcia stanowią załącznik do uchwały.

Zgodnie z art. 17 pkt. 9 ww. ustawy Wójt Gminy Dobrcz ogłosił w prasie miejscowej oraz przez obwieszczenie, a także w sposób zwyczajowo przyjęty w danej miejscowości o wyłożeniu do publicznego wglądu projektu miejscowego planu zagospodarowania przestrzennego dla części miejscowości Kotomierz, gmina Dobrcz. Określił także formę, miejsce i termin składania uwag dotyczących planu miejscowego, nie krótszy niż 14 dni od dnia zakończenia okresu wyłożenia planu.

Ostateczny termin składania uwag wyznaczono na 29.05.2017 r.

Zarządzeniem nr 47/2017 z dnia 12.06.2017 r. Wójt Gminy Dobrcz rozpatrzył wniesioną uwagę.

Rada Gminy Dobrcz podzieliła stanowisko organu wykonawczego co do nieuwzględnionej uwagi.

Uwaga niezasadna w zakresie merytorycznym. Zgodnie z art. 17 pkt 11 Ustawy o planowaniu i zagospodarowaniu przestrzennym wnoszone uwagi mogą odnosić się do projektu planu. Należy jednak dodać, że Prognoza oddziaływania na środowisko zostanie uzupełniona o informację, że w sąsiedztwie analizowanego terenu znajduje się również zabudowa mieszkaniowa jednorodzinna.

Inicjatorem wywołania uchwały jest Wójt Gminy Dobrcz.

Projekt

z dnia 28 sierpnia 2017 r.

Zatwierdzony przez



**UCHWAŁA NR II/.../2017
RADY GMINY DOBRZCZ**

z dnia 5 września 2017 r.

w sprawie rozstrzygnięcia o sposobie rozpatrzenia uwagi do projektu miejscowego planu zagospodarowania przestrzennego dla części miejscowości Kotomierz, gmina Dobrcz.

Na podstawie art. 18 ust. 2 pkt 5 ustawy z dnia 8 marca 1990 r. o samorządzie gminnym (Dz. U. z 2016 r. poz. 446, 1579, 1948, z 2017 r. poz. 730, 935) oraz art. 20 ust. 1 ustawy z dnia 27 marca 2003 r. o planowaniu i zagospodarowaniu przestrzennym (Dz. U. 2017 r. poz. 1073) Rada Gminy uchwala co następuje:

§ 1. Nie uwzględnić uwagi złożonej przez, data wpływu uwagi 26.05.2017 r. Składający uwagę wnosi o: „...w części opisowej „Prognozy oddziaływania na środowisko projektu miejscowego planu zagospodarowania dla części miejscowości Kotomierz” na stronie 4 w akapicie nr 4 należy doprecyzować i wpisać, iż w sąsiedztwie znajduje się również zabudowa mieszkaniowa jednorodzinna...”.

§ 2. Wykonanie uchwały powierza się Wójtowi Gminy Dobrcz.

§ 3. Uchwała wchodzi w życie z dniem podjęcia i podlega ogłoszeniu w sposób zwyczajowo przyjęty.

Uzasadnienie

Zgodnie z art. 20 ust. 1 ustawy z dnia 27 marca 2003 r. o planowaniu i zagospodarowaniu przestrzennym (Dz. U. 2017 r. poz. 1073) plan miejscowy uchwała Rada Gminy, po stwierdzeniu, jego zgodności z ustaleniami studium, rozstrzygając jednocześnie o sposobie rozpatrzenia uwag do projektu planu oraz sposobie realizacji zapisanych w planie, inwestycji z zakresu infrastruktury technicznej, które należą do zadań własnych gminy, oraz zasadach ich finansowania, zgodnie

z przepisami o finansach publicznych. Część tekstowa planu stanowi treść uchwały, część graficzna oraz wymagane rozstrzygnięcia stanowią załącznik do uchwały.

Zgodnie z art. 17 pkt. 9 ww. ustawy Wójt Gminy Dobrcz ogłosił w prasie miejscowej oraz przez obwieszczenie, a także w sposób zwyczajowo przyjęty w danej miejscowości o wyłożeniu do publicznego wglądu projektu miejscowego planu zagospodarowania przestrzennego dla części miejscowości Kotomierz, gmina Dobrcz. Określił także formę, miejsce i termin składania uwag dotyczących planu miejscowego, nie krótszy niż 14 dni od dnia zakończenia okresu wyłożenia planu.

Ostateczny termin składania uwag wyznaczono na 29.05.2017 r.

Zarządzeniem nr 47/2017 z dnia 12.06.2017 r. Wójt Gminy Dobrcz rozpatrzył wniesioną uwagę.


Rada Gminy Dobrcz podzieliła stanowisko organu wykonawczego co do nieuwzględnionej uwagi.

Uwaga niezasadna w zakresie merytorycznym. Zgodnie z art. 17 pkt 11 Ustawy o planowaniu i zagospodarowaniu przestrzennym wnoszone uwagi mogą odnosić się do projektu planu. Należy jednak dodać, że Prognoza oddziaływania na środowisko zostanie uzupełniona o informację, że w sąsiedztwie analizowanego terenu znajduje się również zabudowa mieszkaniowa jednorodzinna.

Inicjatorem wywołania uchwały jest Wójt Gminy Dobrcz.

10
Projekt

z dnia 28 sierpnia 2017 r.

Zatwierdzony przez 

**UCHWAŁA NR II/.../2017
RADY GMINY DOBR CZ**

z dnia 5 września 2017 r.

w sprawie rozstrzygnięcia o sposobie rozpatrzenia uwagi do projektu miejscowego planu zagospodarowania przestrzennego dla części miejscowości Kotomierz, gmina Dobrcz.

Na podstawie art. 18 ust. 2 pkt 5 ustawy z dnia 8 marca 1990 r. o samorządzie gminnym (Dz. U. z 2016 r. poz. 446, 1579, 1948, z 2017 r. poz. 730, 935) oraz art. 20 ust. 1 ustawy z dnia 27 marca 2003 r. o planowaniu i zagospodarowaniu przestrzennym (Dz. U. 2017 r. poz. 1073) Rada Gminy uchwala co następuje:

§ 1. Nie uwzględnąć uwagi złożonej przez data wpływu uwagi 26.05.2017 r. Składający uwagę wnoszą o: „...w części opisowej „Prognozy oddziaływania na środowisko projektu miejscowego planu zagospodarowania dla części miejscowości Kotomierz” na stronie 4 w akapicie nr 4 należy doprecyzować i wpisać, iż w sąsiedztwie znajduje się również zabudowa mieszkaniowa jednorodzinna...”.

§ 2. Wykonanie uchwały powierza się Wójtowi Gminy Dobrcz.

§ 3. Uchwała wchodzi w życie z dniem podjęcia i podlega ogłoszeniu w sposób zwyczajowo przyjęty.

Uzasadnienie

Zgodnie z art. 20 ust. 1 ustawy z dnia 27 marca 2003 r. o planowaniu i zagospodarowaniu przestrzennym (Dz. U. 2017 r. poz. 1073) plan miejscowy uchwała Rada Gminy, po stwierdzeniu, jego zgodności z ustaleniami studium, rozstrzygając jednocześnie o sposobie rozpatrzenia uwag do projektu planu oraz sposobie realizacji zapisanych w planie, inwestycji z zakresu infrastruktury technicznej, które należą do zadań własnych gminy, oraz zasadach ich finansowania, zgodnie z przepisami o finansach publicznych. Część tekstowa planu stanowi treść uchwały, część graficzna oraz wymagane rozstrzygnięcia stanowią załącznik do uchwały.

Zgodnie z art. 17 pkt. 9 ww. ustawy Wójt Gminy Dobrcz ogłosił w prasie miejscowej oraz przez obwieszczenie, a także w sposób zwyczajowo przyjęty w danej miejscowości o wyłożeniu do publicznego wglądu projektu miejscowego planu zagospodarowania przestrzennego dla części miejscowości Kotomierz, gmina Dobrcz. Określił także formę, miejsce i termin składania uwag dotyczących planu miejscowego, nie krótszy niż 14 dni od dnia zakończenia okresu wyłożenia planu.

Ostateczny termin składania uwag wyznaczono na 29.05.2017 r.

Zarządzeniem nr 47/2017 z dnia 12.06.2017 r. Wójt Gminy Dobrcz rozpatrzył wniesioną uwagę.

Rada Gminy Dobrcz podzieliła stanowisko organu wykonawczego co do nieuwzględnionej uwagi.

Uwaga niezasadna w zakresie merytorycznym. Zgodnie z art. 17 pkt 11 Ustawy o planowaniu i zagospodarowaniu przestrzennym wnoszone uwagi mogą odnosić się do projektu planu. Należy jednak dodać, że Prognoza oddziaływania na środowisko zostanie uzupełniona o informację, że w sąsiedztwie analizowanego terenu znajduje się również zabudowa mieszkaniowa jednorodzinna.

Inicjatorem wywołania uchwały jest Wójt Gminy Dobrcz.

Projekt

z dnia 28 sierpnia 2017 r.

Zatwierdzony przez

**UCHWAŁA NR II/.../2017
RADY GMINY DOBRZCZ**

z dnia 5 września 2017 r.

w sprawie rozstrzygnięcia o sposobie rozpatrzenia uwagi do projektu miejscowego planu zagospodarowania przestrzennego dla części miejscowości Kotomierz, gmina Dobrcz.

Na podstawie art. 18 ust. 2 pkt 5 ustawy z dnia 8 marca 1990 r. o samorządzie gminnym (Dz. U. z 2016 r. poz. 446, 1579, 1948, z 2017 r. poz. 730, 935) oraz art. 20 ust. 1 ustawy z dnia 27 marca 2003 r. o planowaniu i zagospodarowaniu przestrzennym (Dz. U. 2017 r. poz. 1073) Rada Gminy uchwala co następuje:

§ 1. Nie uwzględnąć uwagi złożonej przez I, data wpływu uwagi 26.05.2017 r. Składająca uwagę wnosi o: „...w części opisowej „Prognozy oddziaływania na środowisko projektu miejscowego planu zagospodarowania dla części miejscowości Kotomierz” na stronie 4 w akapicie nr 4 należy doprecyzować i wpisać, iż w sąsiedztwie znajduje się również zabudowa mieszkaniowa jednorodzinna...”.

§ 2. Wykonanie uchwały powierza się Wójtowi Gminy Dobrcz.

§ 3. Uchwała wchodzi w życie z dniem podjęcia i podlega ogłoszeniu w sposób zwyczajowo przyjęty.

Uzasadnienie

Zgodnie z art. 20 ust. 1 ustawy z dnia 27 marca 2003 r. o planowaniu i zagospodarowaniu przestrzennym (Dz. U. 2017 r. poz. 1073) plan miejscowy uchwała Rada Gminy, po stwierdzeniu, jego zgodności z ustaleniami studium, rozstrzygając jednocześnie o sposobie rozpatrzenia uwag do projektu planu oraz sposobie realizacji zapisanych w planie, inwestycji z zakresu infrastruktury technicznej, które należą do zadań własnych gminy, oraz zasadach ich finansowania, zgodnie z przepisami o finansach publicznych. Część tekstowa planu stanowi treść uchwały, część graficzna oraz wymagane rozstrzygnięcia stanowią załącznik do uchwały.

Zgodnie z art. 17 pkt. 9 ww. ustawy Wójt Gminy Dobrcz ogłosił w prasie miejscowej oraz przez obwieszczenie, a także w sposób zwyczajowo przyjęty w danej miejscowości o wyłożeniu do publicznego wglądu projektu miejscowego planu zagospodarowania przestrzennego dla części miejscowości Kotomierz, gmina Dobrcz. Określił także formę, miejsce i termin składania uwag dotyczących planu miejscowego, nie krótszy niż 14 dni od dnia zakończenia okresu wyłożenia planu.

Ostateczny termin składania uwag wyznaczono na 29.05.2017 r.

Zarządzeniem nr 47/2017 z dnia 12.06.2017 r. Wójt Gminy Dobrcz rozpatrzył wniesioną uwagę.

Rada Gminy Dobrcz podzieliła stanowisko organu wykonawczego co do nieuwzględnionej uwagi.

Uwaga niezasadna w zakresie merytorycznym. Zgodnie z art. 17 pkt 11 Ustawy o planowaniu i zagospodarowaniu przestrzennym wnoszone uwagi mogą odnosić się do projektu planu. Należy jednak dodać, że Prognoza oddziaływania na środowisko zostanie uzupełniona o informację, że w sąsiedztwie analizowanego terenu znajduje się również zabudowa mieszkaniowa jednorodzinna.

Inicjatorem wywołania uchwały jest Wójt Gminy Dobrcz.

Projekt

z dnia 28 sierpnia 2017 r.

Zatwierdzony przez



**UCHWAŁA NR II/.../2017
RADY GMINY DOBR CZ**

z dnia 5 września 2017 r.

w sprawie miejscowego planu zagospodarowania przestrzennego dla części miejscowości Kotomierz, gmina Dobrcz.

Na podstawie art. 18 ust. 2 pkt 5 ustawy z dnia 8 marca 1990 r. o samorządzie gminnym (Dz. U. z 2016 r. poz. 446, 1579, 1948, z 2017 r. poz. 730, 935) oraz art. 20 ust. 1 ustawy z dnia 27 marca 2003 r. o planowaniu i zagospodarowaniu przestrzennym (Dz. U. 2017 r. poz. 1073) Rada Gminy uchwala co następuje:

Rozdział 1.

Przepisy ogólne

§ 1. 1 Po stwierdzeniu, że plan miejscowy nie narusza ustaleń studium uwarunkowań i kierunków zagospodarowania przestrzennego gminy Dobrcz uchwalonego uchwałą nr XXVIII/322/2006 Rady Gminy Dobrcz z dnia 30 czerwca 2006 r., uchwala się miejscowy plan zagospodarowania przestrzennego dla części miejscowości Kotomierz, zwany dalej planem.

2. Integralną część uchwały stanowi:

- 1) rysunek planu w skali 1:1000 jako załącznik nr 1 do uchwały;
- 2) rozstrzygnięcie o sposobie rozpatrzenia uwag do projektu planu, jako załącznik nr 2 do uchwały;
- 3) rozstrzygnięcie o sposobie realizacji zapisanych w planie inwestycji z zakresu infrastruktury technicznej, które należą do zadań własnych gminy oraz zasadach ich finansowania, jako załącznik nr 3 do uchwały.

§ 2. 1. Uchwała ustanawia obowiązujące na terenach objętych planem przepisy prawa miejscowego dotyczące przeznaczenia i sposobu zagospodarowania poszczególnych terenów oraz określa konieczne dla osiągnięcia zamierzonych celów – nakazy i zakazy.

2. Przepisy prawne niniejszej uchwały nie mogą być stosowane wybiórczo oraz w oderwaniu od ustaleń rysunku stanowiącego załącznik do uchwały.

§ 3. W realizacji miejscowego planu, oprócz ustaleń zawartych w niniejszej uchwale, mają zastosowanie przepisy szczególne wraz z aktami wykonawczymi i odrębnymi.

§ 4. Każdy teren wydzielony liniami rozgraniczającymi tereny o różnym przeznaczeniu lub różnych zasadach zagospodarowania określony jest symbolem, w którym litery oznaczają przeznaczenie poszczególnych terenów według oznaczeń legendy rysunku planu.

§ 5. Na rysunku planu obowiązują:

- 1) granica obszaru objętego planem;
- 2) linie rozgraniczające tereny o różnym przeznaczeniu lub różnych zasadach zagospodarowania;
- 3) nieprzekraczalne linie zabudowy;
- 4) symbole identyfikujące tereny o różnym przeznaczeniu lub różnych zasadach zagospodarowania.

Rozdział 2.

Ogólne ustalenia planu

§ 6. 1. Ustalenia ogólne obowiązują dla wszystkich terenów w granicach obszaru objętego planem, o ile ustalenia szczegółowe nie stanowią inaczej.

2. Przeznaczenie terenów:

1) w granicach obszaru objętego planem wyznacza się tereny:

a) rolne, o symbolu – **R**,

b) zabudowy zagrodowej w gospodarstwach rolnych, hodowlanych i ogrodniczych, o symbolu – **RM**;

2) obowiązuje zakaz lokalizacji funkcji i obiektów nie związanych z podstawowym przeznaczeniem terenu i jego obsługą, z wyłączeniem inwestycji celu publicznego z zakresu łączności publicznej, zgodnych z przepisami odrębnymi.

3. Zasady ochrony i kształtowania ładu przestrzennego: wymagane sytuowanie nowych budynków zgodnie z liniami zabudowy, określonymi na rysunku planu.

4. Zasady ochrony środowiska, przyrody i krajobrazu: obowiązuje zagospodarowanie terenu prowadzące do utrzymania i ochrony wartości przyrodniczych i różnorodności form krajobrazowych, w tym:

1) zachowanie istniejących form ukształtowania terenu z wyłączeniem realizacji obiektów budowlanych;

2) zakaz dokonywania zmian stosunków wodnych;

3) na terenie objętym planem miejscowym obowiązuje zakaz realizacji inwestycji mogących zawsze znacząco i mogących potencjalnie znacząco oddziaływać na środowisko, z wyłączeniem inwestycji celu publicznego z zakresu łączności publicznej, zgodnych z przepisami odrębnymi.

5. Zasady kształtowania krajobrazu: zgodnie z ustaleniami szczegółowymi.

6. Zasady ochrony dziedzictwa kulturowego i zabytków, w tym krajobrazów kulturowych, oraz dóbr kultury współczesnej:

1) w części obszaru objętego planem, zgodnie z rysunkiem planu, wyznacza się strefę „W” ochrony archeologicznej, wszelką działalność inwestycyjną na obszarze strefy należy prowadzić zgodnie z przepisami o ochronie zabytków i opiece nad zabytkami;

2) w przypadku natrafienia podczas robót ziemnych lub budowlanych na obiekt, co do którego istnieje przypuszczenie, iż jest on zabytkiem należy zastosować się do przepisów o ochronie zabytków i opiece nad zabytkami.

7. Wymagania wynikające z potrzeb kształtowania przestrzeni publicznych: nie dotyczy.

8. Zasady kształtowania zabudowy oraz wskaźniki zagospodarowania terenów:

1) obowiązuje lokalizacja zabudowy zgodnie z zasadami określonymi w ustaleniach szczegółowych;

2) obowiązuje wydzielenie minimum 1 miejsca parkingowego na mieszkanie w zabudowie zagrodowej;

3) w ramach projektowanych miejsc parkingowych obowiązuje zapewnienie miejsc parkingowych przeznaczonych na parkowanie pojazdów zaopatrzonych w kartę parkingową zgodnie z przepisami odrębnymi;

4) wskaźniki zagospodarowania terenów - określone w ustaleniach szczegółowych.

9. Granice i sposoby zagospodarowania terenów lub obiektów podlegających ochronie, na podstawie odrębnych przepisów, terenów górniczych, a także obszarów szczególnego zagrożenia powodzią, obszarów osuwania się mas ziemnych, krajobrazów priorytetowych określonych w audycie krajobrazowym oraz w planach zagospodarowania przestrzennego województwa: na obszarze objętym planem nie występują tereny podlegające ochronie.

10. Szczegółowe zasady i warunki scalania i podziału nieruchomości: nie ustala się granic obszarów wymagających scalania i podziału nieruchomości.

11. Szczególne warunki zagospodarowania terenów oraz ograniczenia w ich użytkowaniu, w tym zakaz zabudowy: zgodnie z ustaleniami szczegółowymi.

12. Zasady modernizacji, rozbudowy i budowy systemów komunikacji i infrastruktury technicznej:

1) obsługa komunikacyjna z istniejących dróg;

2) dopuszcza się budowę i przebudowę istniejącej sieci infrastruktury technicznej, zgodnie z obowiązującymi przepisami odrębnymi;

- 3) zasady obsługi w zakresie zaopatrzenia w wodę – zaopatrzenie w wodę z gminnej sieci wodociągowej, zgodnie z obowiązującymi przepisami odrębnymi;
 - 4) zasady obsługi w zakresie kanalizacji sanitarnej: odprowadzenie ścieków sanitarnych do zbiorczej sieci kanalizacji sanitarnej, zgodnie z obowiązującymi przepisami odrębnymi.
 - 5) odprowadzanie wód opadowych: odprowadzenie wód opadowych do gruntu zgodnie z przepisami odrębnymi;
 - 6) zasady obsługi w zakresie zaopatrzenia w gaz – zgodnie z obowiązującymi przepisami odrębnymi;
 - 7) zasady obsługi w zakresie zaopatrzenia w energię cieplną – należy zachować normatywne wartości emisji zanieczyszczeń do powietrza, określone w przepisach odrębnych i szczególnych;
 - 8) zasady obsługi w zakresie zaopatrzenia w energię elektryczną – zgodnie z przepisami odrębnymi;
 - 9) zasady obsługi w zakresie telekomunikacji – zgodnie z przepisami odrębnymi;
 - 10) zasady obsługi w zakresie odpadów komunalnych – gromadzenie odpadów komunalnych w zamykanych, przenośnych pojemnikach- wywóz odpadów z pojemników w sposób zorganizowany zgodnie z przepisami odrębnymi.
13. Sposób i termin tymczasowego zagospodarowania, urządzania i użytkowania terenów: nie wyznacza się tymczasowego zagospodarowania terenów.

14. Wysokość stawek procentowych służących naliczeniu opłaty z tytułu wzrostu wartości nieruchomości: na terenach przeznaczonych do realizacji celów niepublicznych – 30 %.

Rozdział 3.

Ustalenia szczegółowe - zasady zagospodarowania obowiązujące na poszczególnych terenach objętych planem

§ 7. Teren oznaczony symbolem **R** przeznacza się na cel rolny; obowiązują następujące ustalenia:

- 1) dopuszcza się wyłącznie rolnicze użytkowanie terenu;
- 2) dopuszcza się wyłącznie realizację niekubaturowych obiektów budowlanych o maksymalnej wysokości 10,0m, związanych z gospodarką rolną.

§ 8. Teren oznaczony symbolem **RM** przeznacza się na cel zabudowy zagrodowej w gospodarstwach rolnych, hodowlanych i ogrodniczych; obowiązują następujące ustalenia:

- 1) wysokość zabudowy do dwóch kondygnacji nadziemnych oraz maksymalnie 10,0m;
- 2) realizacja drugiej kondygnacji nadziemnej w postaci poddasza użytkowego;
 - 1) dachy o nachyleniu od 35° do 50°;
- 2) dopuszcza się podpiwniczenie budynków z uwzględnieniem okresowego wysokiego poziomu wód gruntowych;
- 3) uciążliwość prowadzonej działalności nie może wykraczać poza granice działki i nie może negatywnie wpływać na środowisko, w tym na grunt, wody podziemne i powierzchniowe z wyłączeniem inwestycji celu publicznego z zakresu łączności publicznej, zgodnych z przepisami odrębnymi;
- 4) dopuszcza się realizację infrastruktury technicznej związanej z podstawową funkcją terenu;
- 5) minimalny udział procentowy powierzchni biologicznie czynnej w odniesieniu do powierzchni działki budowlanej – 80%;
- 6) powierzchnia zabudowy do 20% powierzchni działki lub terenu;
- 7) wskaźnik intensywności zabudowy od minimum 0,1 do maksimum 0,2.

Rozdział 4.

Przepisy końcowe

§ 9. Wykonanie uchwały powierza się Wójtowi Gminy Dobrez.

§ 10. Uchwała podlega publikacji na stronie internetowej gminy oraz w Dzienniku Urzędowym Województwa Kujawsko – Pomorskiego.

§ 11. Uchwała wchodzi w życie po upływie 14 dni od daty jej ogłoszenia w Dzienniku Urzędowym Województwa Kujawsko – Pomorskiego.

SKALA 1:1000



WYRYS ZE STUDIUM UWARUNKOWAN I KIERUNKÓW



RZEPIEN

ATOMIERZ

TEREN MIEJSOWEGO PLANU
ZAGOSPODAROWANIA PRZESTRZENNEGO

ZALĄCZNIK NR 2
DO UCHWAŁY NR II/...../2017
RADY GMINY DOBRZCZ
Z DNIA 5 WRZEŚNIA 2017 R.
PLAN SPORZĄDZIŁ
WÓJT GMINY DOBRZCZ

ROZSTRZYGNIĘCIE O SPOSOBIE ROZPATRZENIA UWAG DO PROJEKTU MIEJSCOWEGO PLANU ZAGOSPODAROWANIA PRZESTRZENNEGO DLA CZĘŚCI MIEJSCOWOŚCI KOTOMIERZ, GMINA DOBRZCZ

Projekt miejscowego planu zagospodarowania przestrzennego dla części miejscowości Kotomierz, Gmina Dobrzcz został wyłożony do publicznego wglądu od 04.04.2017 r. do 11.05.2017 r. W wyznaczonym terminie wnoszenia uwag dotyczących projektu planu, tj. do dnia 29 maja 2017 r. wpłynęły uwagi zgłoszone przez osoby prywatne.

Wójt Gminy Dobrzcz Zarządzeniem Nr 47/2017 z dnia 12 czerwca 2017 r. rozpatrzył uwagi dotyczące projektu planu. Ze względu na uwzględnienie części uwag, a tym samym wprowadzenie zmian do projektu planu powtórzone procedurę wyłożenia projektu planu do publicznego wglądu. W ustawowym terminie, tj. do dnia 21.08.2017 r. nie wniesiono żadnych uwag do projektu planu.

Niniejsze rozstrzygnięcie zgodnie z przepisami art. 20 ust.1 ustawy, zawiera listę uwag nieuwzględnionych przez Wójta Gminy Dobrzcz.

W zakresie uwag objętych niniejszym załącznikiem, Rada Gminy Dobrzcz przyjęła następujący sposób ich rozpatrzenia:

L.P.	NR UWAGI	ZGLASZAJĄCY UWAGĘ	TREŚĆ UWAGI (PEŁNA TREŚĆ UWAG I PISM ZNAJDUJE SIĘ W DOKUMENTACJI PLANISTYCZNEJ)	OZNACZENIE NIERUCHOMOŚCI, KTÓREJ DOTYCZY UWAGA	USTALENIA PROJEKTU PLANU	ROZSTRZYGNIĘCIE W SPRAWIE ROZPATRZENIA UWAGI		UZASADNIENIE NIEUWZGLĘDNIENIA UWAGI
						WÓJT GMINY DOBRZCZ	RADA GMINY	
1.	2.	3.	4.	5.	6.	7.	8.	9.
1.	1.	Osoby prywatneprojekt planu stanowi próbę obejścia przepisów prawa, w szczególności art. 61 upzp....	obszar objęty projektem planu	R RM	Wójt Gminy Dobrzcz nie uwzględnił wniesionej uwagi	Rada Gminy Dobrzcz nie uwzględniła wniesionej uwagi	Uwaga nieuwzględniona zgodnie z treścią uchwały Rady Gminy Dobrzcz nr II/...../2017 z dnia 05.09.2017 r. Uwaga niezasadna w zakresie merytorycznym, art. 61 Ustawy o planowaniu i zagospodarowaniu przestrzennym dotyczy warunków na podstawie których może być wydana decyzja ustalająca warunki zabudowy. Należy podkreślić, że akt sporządzania miejscowego planu zagospodarowania przestrzennego w swojej istocie nie jest obchodzeniem przepisów prawa lecz ustanawianiem przepisów prawa miejscowego.
2.	2.	Osoby prywatneprojekt planu bezpodstawnie narusza zagwarantowaną w art. 32 ust. 1 Konstytucji RP zasadę równości wobec prawa oraz	obszar objęty projektem planu	R RM	Wójt Gminy Dobrzcz nie uwzględnił wniesionej uwagi	Rada Gminy Dobrzcz nie uwzględniła wniesionej uwagi	Uwaga nieuwzględniona zgodnie z treścią uchwały Rady Gminy Dobrzcz nr II/...../2017 z dnia 05.09.2017 r. Zgodnie z obowiązującym prawem, art. 3 ust 1 wspomnianej wyżej ustawy wskazuje, że kształtowanie i prowadzenie polityki przestrzennej na terenie gminy, w tym uchwalanie

			zasadą równego traktowania przez władze publiczne...			uwagi	uwagi	miestowych planów zagospodarowania przestrzennego należy do zadań własnych gminy. Ustanawianie prawa miejscowego z uwzględnieniem zapisu art. 15 ust 1 w/w ustawy w zakresie zgodności zapisów planu miejscowego z ustaleniami obowiązującego Studium uwarunkowań i kierunków zagospodarowania przestrzennego Gminy Dobrzec nie jest sprzeczne z art. 32 ust. 1 Konstytucji RP. Założenie, że sam akt sporządzenia planu miejscowego może naruszać zapisy Konstytucji RP byłoby równoznaczne z założeniem, że Ustawa o planowaniu i zagospodarowaniu przestrzennym z dnia 27 marca 2003 r. jest ustawą niekonstytucyjną.
3.	3.	Osoby prywatneprojekt planu bezpodstawnie narusza zagwarantowaną w art. 22 Konstytucji RP zasadę swobody działalności gospodarczej...	obszar objęty projektem planu	R RM	Wójt Gminy Dobrzec nie uwzględnił wniesionej uwagi	Rada Gminy Dobrzec nie uwzględniła wniesionej uwagi	Uwaga nieuwzględniona zgodnie z treścią uchwały Rady Gminy Dobrzec nr II/.../2017 z dnia 05.09.2017 r. Należy wskazać, że wykonywana działalność gospodarza, w zakresie funkcji terenu jak i parametrów technicznych zabudowy nie może być sprzeczna z ustaleniami obowiązującego prawa miejscowego. Jak wskazano w odpowiedzi na uwagę omawianą w pkt 2 błędne jest założenie, że sam akt sporządzenia planu miejscowego może naruszać zapisy Konstytucji RP, ponieważ byłoby to równoznaczne z założeniem, że ustawa o planowaniu i zagospodarowaniu przestrzennym z dnia 27 marca 2003 r. jest ustawą niekonstytucyjną.
4.	4.	Osoby prywatneuchwała (tej uzasadnienie) o przystąpieniu do sporządzenia projektu planu określiła przeznaczenie terenu, co podważa wiarygodność procedury planistycznej oraz jest sprzeczne z utrwaloną linią orzecniczą polskich sądów powszechnych....	obszar objęty projektem planu	R RM	Wójt Gminy Dobrzec nie uwzględnił wniesionej uwagi	Rada Gminy Dobrzec nie uwzględniła wniesionej uwagi	Uwaga nieuwzględniona zgodnie z treścią uchwały Rady Gminy Dobrzec nr II/.../2017 z dnia 05.09.2017 r. Uwaga niezasadna w zakresie merytorycznym. Należy jednoznacznie wskazać, że w treści samej uchwały nie określono ewentualnej przyszłej funkcji terenu. Uzasadnienie do uchwały, uwzględniając poczynione analizy przed podjęciem uchwały, między innymi w zakresie ustaleń w obowiązującym studium gminy, które są wytycznymi przy sporządzeniu planu miejscowego, wskazuje jakie funkcje terenu określone są w obowiązującym studium. Zgodnie z wyżej cytowanym art. 15 ust 1, obowiązkiem organu sporządzającego plan miejscowy jest opracowanie go zgodnie z zapisami studium. W omawianym przypadku są to tereny określone w studium jako kompleks gleb chronionych dla rolnictwa.
5.	5.	Osoby prywatnenie wykonano obligatoryjnych analiz określonych w art. 14 ust. 5 upzp, a konsekwencji przystąpienie do	obszar objęty projektem planu	R RM	Wójt Gminy Dobrzec nie uwzględnił wniesionej uwagi	Rada Gminy Dobrzec nie uwzględniła wniesionej uwagi	Uwaga nieuwzględniona zgodnie z treścią uchwały Rady Gminy Dobrzec nr II/.../2017 z dnia 05.09.2017 r. Uwaga nie pokrywa się ze stanem faktycznym.

			sporządzenia przedmiotowego planu było bezzasadne...		obszar objęty projektem planu		uwagi	uwagi	
6.	6.	Osoby prywatnedopuszczenie dla terenów o symbolu R zabudowy gabarytowej...		obszar objęty projektem planu	R RM	Wójt Gminy Dobrcz nie uwzględnił wniesionej uwagi	Rada Gminy Dobrcz nie uwzględniła wniesionej uwagi	Uwaga nieuwzględniona zgodnie z treścią uchwały Rady Gminy Dobrcz nr II/.../2017 z dnia 05.09.2017 r. W projekcie planu miejscowego określono dopuszczenie zabudowy kubaturowej wyłącznie na terenie oznaczonym symbolem RM. Zakres i wielkość terenu RM pozwala na pełne prowadzenie działalności rolniczej na całym terenie objętym planem. Ustalenie zawarte w projekcie planu zgodnie są z postanowieniami studium gminy.
7.	7.	Osoby prywatne wskazanie expressis verbis, iż dla terenów R i RM dopuszczalna jest także hodowla zwierząt...		obszar objęty projektem planu	R RM	Wójt Gminy Dobrcz nie uwzględnił wniesionej uwagi	Rada Gminy Dobrcz nie uwzględniła wniesionej uwagi	Uwaga nieuwzględniona zgodnie z treścią uchwały Rady Gminy Dobrcz nr II/.../2017 z dnia 05.09.2017 r. Uwaga niezasadna w zakresie merytorycznym. Ustalenie planu miejscowego odnoszą się do określenia funkcji terenu oraz wskaźników w zabudowie terenu. Działalność hodowlana jako jedna z zakresu działalności rolniczej nie jest zabroniona w ustaleniach omawianego projektu.
8.	8.	Osoby prywatne wykreślenie z tekstu planu §6 ust. 4 pkt 3, tj. zniesienie zakazu realizacji inwestycji mogących zawsze lub potencjalnie znacząco oddziaływać na środowisko...		obszar objęty projektem planu	R RM	Wójt Gminy Dobrcz nie uwzględnił wniesionej uwagi	Rada Gminy Dobrcz nie uwzględniła wniesionej uwagi	Uwaga nieuwzględniona zgodnie z treścią uchwały Rady Gminy Dobrcz nr II/.../2017 z dnia 05.09.2017 r. Zapis zawarty w treści miejscowego planu zagospodarowania przestrzennego "na terenie objętym planem miejscowym obowiązuje zakaz realizacji inwestycji mogących zawsze znacząco i mogących potencjalnie znacząco oddziaływać na środowisko, z wyłączeniem inwestycji celu publicznego z zakresu łączności publicznej, zgodnych z przepisami odrębnymi" chroni znajdujące się w pobliżu tereny zabudowane na których nie prowadzona jest działalność oddziałująca negatywnie na środowisko i zdrowie mieszkańców.
9.	9.	Osoby prywatne wykreślenie z tekstu planu §8 pkt 4 (tj. ustalenia, iż uciążliwość prowadzonej działalności nie może wykraczać poza granice działki i nie może negatywnie wpływać na środowisko, w tym na grunt, wody podziemne i powierzchniowe) i zastąpienie zapisem, iż „zakres uciążliwości dla środowiska z racji		obszar objęty projektem planu	R RM	Wójt Gminy Dobrcz nie uwzględnił wniesionej uwagi	Rada Gminy Dobrcz nie uwzględniła wniesionej uwagi	Uwaga nieuwzględniona zgodnie z treścią uchwały Rady Gminy Dobrcz nr II/.../2017 z dnia 05.09.2017 r. Należy wskazać, że istniejący w projekcie planu zapis, że uciążliwość prowadzonej działalności nie może wykraczać poza granice działki wyłącznie wskazuje na fakt, że uciążliwość prowadzonej działalności nie może wpływać na obszary do których nie ma się prawa władania terenem. Ponadto zapis wskazujący, że prowadzona działalność nie może negatywnie wpływać na środowisko, w tym na grunt, wody podziemne i powierzchniowe jest wyłącznie potwierdzeniem faktu, że w zakresie przekraczającym ustalone prawem normatywy, takie działanie byłoby niezgodne z obowiązującym prawem.

10.	10.	Osoby prywatne	dopuszczonej funkcji nie może przekraczać normatywnych wskaźników i standardów jakości środowiska określonych w przepisach odrębnych "...zwiększenie wskaźnika powierzchni biologicznie czynnej dla terenów RM do 65%..."	obszar objęty projektem planu	R RM	Wójt Gminy Dobrcz nie uwzględnił wniesionej uwagi	Rada Gminy Dobrcz nie uwzględniła wniesionej uwagi	Uwaga nieuwzględniona zgodnie z treścią uchwały Rady Gminy Dobrcz nr II/.../2017 z dnia 05.09.2017 r. Projekt miejscowego planu zagospodarowania przestrzennego określa minimalny udział procentowy powierzchni biologicznie czynnej w odniesieniu do powierzchni działki budowlanej na poziomie 75%, a powierzchnię zabudowy na poziomie do 25% powierzchni RM ok. 25 239 m ² wskazana uwagę wielkość terenu RM ok. 25 239 m ² wskazana powierzchnia zabudowy pozwala maksymalnie na zabudowanie ok. 6 332 m ² terenu, co jest wystarczające dla zabudowy zagrodowej w gospodarstwach rolnych, hodowlanych i ogrodniczych.
11.	11.	Osoby prywatnezwiększenie wskaźnika wielkości powierzchni zabudowy do 35% dla terenów RM oraz wyznaczenie przedmiotowego wskaźnika na analogicznym poziomie dla terenów R..."	obszar objęty projektem planu	R RM	Wójt Gminy Dobrcz nie uwzględnił wniesionej uwagi	Rada Gminy Dobrcz nie uwzględniła wniesionej uwagi	Uwaga nieuwzględniona zgodnie z treścią uchwały Rady Gminy Dobrcz nr II/.../2017 z dnia 05.09.2017 r. Projekt miejscowego planu zagospodarowania przestrzennego określa minimalny udział procentowy powierzchni biologicznie czynnej w odniesieniu do powierzchni działki budowlanej na poziomie 75%, a powierzchnię zabudowy na poziomie do 25% powierzchni RM ok. 25 239 m ² wskazana uwagę wielkość terenu RM ok. 25 239 m ² wskazana powierzchnia zabudowy pozwala maksymalnie na zabudowanie ok. 6 332 m ² terenu, co jest wystarczające dla zabudowy zagrodowej w gospodarstwach rolnych, hodowlanych i ogrodniczych. W projekcie planu miejscowego określono dopuszczenie zabudowy kubaturowej wyłącznie na terenie oznaczonym symbolem RM, co jest jednoznaczne z wyznaczeniem wskaźnika wielkości powierzchni zabudowy wyłącznie na terenie RM. Zakres i wielkość terenu RM pozwala na pełne prowadzenie działalności rolniczej na całym terenie objętym planem. Ustalenie zawarte w projekcie planu zgodnie są z ustaleniami studium gminy.
12.	12.	Osoby prywatnezwiększenie wskaźnika maksymalnej intensywności zabudowy do 0,35 dla terenów RM oraz wyznaczenie przedmiotowego wskaźnika	obszar objęty projektem planu	R RM	Wójt Gminy Dobrcz nie uwzględnił wniesionej uwagi	Rada Gminy Dobrcz nie uwzględniła wniesionej uwagi	Uwaga nieuwzględniona zgodnie z treścią uchwały Rady Gminy Dobrcz nr II/.../2017 z dnia 05.09.2017 r. Projekt miejscowego planu zagospodarowania przestrzennego określa wskaźnik intensywności zabudowy od minimum 0,1 do maksimum 0,2. Biorąc pod uwagę wielkość terenu RM ok. 25 239 m ² oraz ustaloną powierzchnię zabudowy na poziomie do

			na analogicznym poziomie dla terenów R...					25% powierzchni działki lub terenu wskazana powierzchnia zabudowy pozwala maksymalnie na zabudowanie ok. 6 332 m ² terenu. Maksymalny wskaźnik intensywności zabudowy na poziomie 0,2 pozwala na zabudowanie po obrysie zewnętrznym budynku ok. 633 m ² dla jednej kondygnacji, co jest wystarczające dla zabudowy zagrodowej w gospodarstwach rolnych, hodowlanych i ogrodniczych. W projekcie planu miejscowego określono dopuszczenie zabudowy kubaturowej wyłącznie na terenie oznaczonym symbolem RM, co jest jednoznaczne z wyznaczeniem wskaźnika maksymalnej intensywności zabudowy wyłącznie na terenie RM. Zakres i wielkość terenu RM pozwala na pełne prowadzenie działalności rolniczej na całym terenie objętym planem. Ustalenie zawarte w projekcie planu zgodne są z ustaleniami studium gminy.
13.	13.	Osoby prywatne	w przypadku nieuwzględnienia uwag w pkt 11) i 12) składający uwagę wnosi o dostosowanie wskaźnika intensywności zabudowy do wskaźnika powierzchni zabudowy, tj. zwiększenia wskaźnika intensywności zabudowy do 0,25	obszar objęty projektem planu	R RM	Wójt Gminy Dobrcz nie uwzględnił wniesionej uwagi	Rada Gminy Dobrcz nie uwzględniła wniesionej uwagi	Uwaga nieuwzględniona zgodnie z treścią uchwały Rady Gminy Dobrcz nr II/.../2017 z dnia 05.09.2017 r. Projekt miejscowego planu zagospodarowania przestrzennego określa wskaźnik intensywności zabudowy od minimum 0,1 do maksimum 0,2. Biorąc pod uwagę wielkość terenu RM ok. 25 239 m ² oraz ustaloną powierzchnię zabudowy na poziomie do 25% powierzchni działki lub terenu. Wskazana powierzchnia zabudowy pozwala maksymalnie na zabudowanie ok. 6 332 m ² terenu. Maksymalny wskaźnik intensywności zabudowy na poziomie 0,2 pozwala na zabudowanie po obrysie zewnętrznym budynku ok. 633 m ² dla jednej kondygnacji, co jest wystarczające dla zabudowy zagrodowej w gospodarstwach rolnych, hodowlanych i ogrodniczych.
14.	14.	Osoby prywatnepowierzchnia zabudowy do terenów zielonych w proporcji 15% zabudowy i 85% terenów zielonych z uwzględnieniem współczynnika 0,05-0,1...."	obszar objęty projektem planu	R RM	Wójt Gminy Dobrcz nie uwzględnił wniesionej uwagi	Rada Gminy Dobrcz nie uwzględniła wniesionej uwagi	Uwaga nieuwzględniona zgodnie z treścią uchwały Rady Gminy Dobrcz nr II/.../2017 z dnia 05.09.2017 r. Projekt miejscowego planu zagospodarowania przestrzennego określa minimalny udział procentowy powierzchni biologicznie czynnej w odniesieniu do powierzchni działki budowlanej na poziomie 75%, a powierzchnię zabudowy na poziomie do 25% powierzchni działki lub terenu. Biorąc pod uwagę wielkość terenu RM ok. 25 239 m ² wskazana powierzchnia zabudowy pozwala maksymalnie na zabudowanie ok. 6 332 m ² terenu, a powierzchnia terenu biologicznie czynnego wynosi ok. 18 907 m ² , maksymalny wskaźnik intensywności zabudowy na poziomie 0,2 pozwala na zabudowanie po obrysie zewnętrznym budynku ok. 633 m ² dla jednej kondygnacji, co umożliwia prawidłowe funkcjonowanie terenów rolnych wraz z potencjalnym

15.	15.	Osoby prywatne	„...dach w konstrukcji dwu- lub wielopadowej...”	obszar objęty projektem planu	R RM	Wójt Gminy Dobrcz nie uwzględnił wniesionej uwagi	Rada Gminy Dobrcz nie uwzględniła wniesionej uwagi	Uwaga nieuwzględniona zgodnie z treścią uchwały Rady Gminy Dobrcz nr II/.../2017 z dnia 05.09.2017 r. Dla prawidłowego kształtowania projektowanej zabudowy w zakresie dopuszczonych form połaci dachowych określono w ustaleniach projektu planu maksymalną wysokość zabudowy oraz kąty nachylenia połaci dachowych. Pozwala to w sposób wystarczający na prawidłowe kształtowanie nowej zabudowy w omawianym zakresie.
16.	16.	Osoby prywatne	„...wysokość budynków do kalenicy nie może przekraczać 9 (dziewięć) metrów...”	obszar objęty projektem planu	R RM	Wójt Gminy Dobrcz nie uwzględnił wniesionej uwagi	Rada Gminy Dobrcz nie uwzględniła wniesionej uwagi	Uwaga nieuwzględniona zgodnie z treścią uchwały Rady Gminy Dobrcz nr II/.../2017 z dnia 05.09.2017 r. Mając na względzie wysokość istniejącej zabudowy na terenach sąsiednich zasadne jest utrzymanie wysokości projektowanej zabudowy na maksymalnym poziomie 10m. co pozwoli ujednolicić charakter kubatury zabudowy projektowanej z istniejącą.
17.	17.	Osoby prywatne	„...w części opisowej „Prognozy oddziaływania na środowisko projektu miejscowego planu zagospodarowania dla części miejscowości Kotomierz” na stronie 4 w akapicie nr 4 należy doprecyzować i wpisać, iż w sąsiedztwie znajduje się również zabudowa mieszkaniowa jednorodzinna...”	obszar objęty projektem planu	R RM	Wójt Gminy Dobrcz nie uwzględnił wniesionej uwagi	Rada Gminy Dobrcz nie uwzględniła wniesionej uwagi	Uwaga nieuwzględniona zgodnie z treścią uchwały Rady Gminy Dobrcz nr II/.../2017 z dnia 05.09.2017 r. Uwaga niezasadna w zakresie merytorycznym. Zgodnie z art. 17 pkt 11 ustawy o planowaniu i zagospodarowaniu przestrzennym wnoszone uwagi mogą odnosić się do projektu planu. Należy jednak dodać, że Prognoza oddziaływania na środowisko zostanie uzupełniona o informację, że w sąsiedztwie analizowanego terenu znajduje się również zabudowa mieszkaniowa jednorodzinna.
18.	18.	Osoby prywatne	„...w części opisowej „Prognozy oddziaływania na środowisko projektu miejscowego planu zagospodarowania dla części miejscowości Kotomierz” na stronie 4 w akapicie nr 4 należy doprecyzować i wpisać, iż w sąsiedztwie znajduje się również zabudowa mieszkaniowa jednorodzinna...”	obszar objęty projektem planu	R RM	Wójt Gminy Dobrcz nie uwzględnił wniesionej uwagi	Rada Gminy Dobrcz nie uwzględniła wniesionej uwagi	Uwaga nieuwzględniona zgodnie z treścią uchwały Rady Gminy Dobrcz nr II/.../2017 z dnia 05.09.2017 r. Uwaga niezasadna w zakresie merytorycznym. Zgodnie z art. 17 pkt 11 ustawy o planowaniu i zagospodarowaniu przestrzennym wnoszone uwagi mogą odnosić się do projektu planu. Należy jednak dodać, że Prognoza oddziaływania na środowisko zostanie uzupełniona o informację, że w sąsiedztwie analizowanego terenu znajduje się również zabudowa mieszkaniowa jednorodzinna.

19.	19.	Osoby prywatnew części opisowej „Prognozy oddziaływania na środowisko projektu zagospodarowania dla części miejscowości Kotomierz” na stronie 4 w akapicie nr 4 należy doprecyzować i wpisać, iż w sąsiedztwie znajduje się również zabudowa mieszkaniowa jednorodzinna...”	obszar objęty projektem planu	R RM	Wójt Gminy Dobrcz nie uwzględnił wniesionej uwagi	Rada Gminy Dobrcz nie uwzględniła wniesionej uwagi	Uwaga nieuwzględniona zgodnie z treścią uchwały Rady Gminy Dobrcz nr II/.../2017 z dnia 05.09.2017 r. Uwaga niezasadna w zakresie merytorycznym. Zgodnie z art. 17 pkt 11 Ustawy o planowaniu i zagospodarowaniu przestrzennym wnoszone uwagi mogą odnosić się do projektu planu. Należy jednak dodać, że Prognoza oddziaływania na środowisko zostanie uzupełniona o informację, że w sąsiedztwie analizowanego terenu znajduje się również zabudowa mieszkaniowa jednorodzinna.
20.	20.	Osoby prywatnew części opisowej „Prognozy oddziaływania na środowisko projektu zagospodarowania dla części miejscowości Kotomierz” na stronie 4 w akapicie nr 4 należy doprecyzować i wpisać, iż w sąsiedztwie znajduje się również zabudowa mieszkaniowa jednorodzinna...”	obszar objęty projektem planu	R RM	Wójt Gminy Dobrcz nie uwzględnił wniesionej uwagi	Rada Gminy Dobrcz nie uwzględniła wniesionej uwagi	Uwaga nieuwzględniona zgodnie z treścią uchwały Rady Gminy Dobrcz nr II/.../2017 z dnia 05.09.2017 r. Uwaga niezasadna w zakresie merytorycznym. Zgodnie z art. 17 pkt 11 Ustawy o planowaniu i zagospodarowaniu przestrzennym wnoszone uwagi mogą odnosić się do projektu planu. Należy jednak dodać, że Prognoza oddziaływania na środowisko zostanie uzupełniona o informację, że w sąsiedztwie analizowanego terenu znajduje się również zabudowa mieszkaniowa jednorodzinna.
21.	21.	Osoby prywatnew części opisowej „Prognozy oddziaływania na środowisko projektu zagospodarowania dla części miejscowości Kotomierz” na stronie 4 w akapicie nr 4 należy doprecyzować i wpisać, iż w sąsiedztwie znajduje się również zabudowa mieszkaniowa jednorodzinna...”	obszar objęty projektem planu	R RM	Wójt Gminy Dobrcz nie uwzględnił wniesionej uwagi	Rada Gminy Dobrcz nie uwzględniła wniesionej uwagi	Uwaga nieuwzględniona zgodnie z treścią uchwały Rady Gminy Dobrcz nr II/.../2017 z dnia 05.09.2017 r. Uwaga niezasadna w zakresie merytorycznym. Zgodnie z art. 17 pkt 11 Ustawy o planowaniu i zagospodarowaniu przestrzennym wnoszone uwagi mogą odnosić się do projektu planu. Należy jednak dodać, że Prognoza oddziaływania na środowisko zostanie uzupełniona o informację, że w sąsiedztwie analizowanego terenu znajduje się również zabudowa mieszkaniowa jednorodzinna.
22.	22.	Osoby prywatnew części opisowej „Prognozy oddziaływania na środowisko projektu zagospodarowania dla części miejscowości Kotomierz” na stronie 4 w akapicie nr 4	obszar objęty projektem planu	R RM	Wójt Gminy Dobrcz nie uwzględnił wniesionej uwagi	Rada Gminy Dobrcz nie uwzględniła wniesionej uwagi	Uwaga nieuwzględniona zgodnie z treścią uchwały Rady Gminy Dobrcz nr II/.../2017 z dnia 05.09.2017 r. Uwaga niezasadna w zakresie merytorycznym. Zgodnie z art. 17 pkt 11 Ustawy o planowaniu i zagospodarowaniu przestrzennym wnoszone uwagi mogą odnosić się do projektu planu. Należy jednak dodać, że Prognoza oddziaływania na środowisko zostanie uzupełniona o informację, że

23.	Osoby prywatne	należy doprecyzować i wpisać, iż w sąsiedztwie znajduje się również zabudowa mieszkaniowa jednorodzinna...	obszar objęty projektem planu	R RM	Wójt Gminy Dobrcz nie uwzględnił wniesionej uwagi	Rada Gminy Dobrcz nie uwzględniła wniesionej uwagi	Uwaga nieuwzględniona zgodnie z treścią uchwały Rady Gminy Dobrcz nr II/.../2017 z dnia 05.09.2017 r. Uwaga niezasadna w zakresie merytorycznym. Zgodnie z art. 17 pkt 11 ustawy o planowaniu i zagospodarowaniu przestrzennym wnoszone uwagi mogą odnosić się do projektu planu. Należy jednak dodać, że Prognoza oddziaływania na środowisko zostanie uzupełniona o informację, że w sąsiedztwie analizowanego terenu znajduje się również zabudowa mieszkaniowa jednorodzinna.	w sąsiedztwie analizowanego terenu znajduje się również zabudowa mieszkaniowa jednorodzinna.
24.	Osoby prywatnew części opisowej „Prognozy oddziaływania na środowisko projektu miejscowego planu zagospodarowania dla części miejscowości Kotomierz” na stronie 4 w akapicie nr 4 należy doprecyzować i wpisać, iż w sąsiedztwie znajduje się również zabudowa mieszkaniowa jednorodzinna...	obszar objęty projektem planu	R RM	Wójt Gminy Dobrcz nie uwzględnił wniesionej uwagi	Rada Gminy Dobrcz nie uwzględniła wniesionej uwagi	Uwaga nieuwzględniona zgodnie z treścią uchwały Rady Gminy Dobrcz nr II/.../2017 z dnia 05.09.2017 r. Uwaga niezasadna w zakresie merytorycznym. Zgodnie z art. 17 pkt 11 ustawy o planowaniu i zagospodarowaniu przestrzennym wnoszone uwagi mogą odnosić się do projektu planu. Należy jednak dodać, że Prognoza oddziaływania na środowisko zostanie uzupełniona o informację, że w sąsiedztwie analizowanego terenu znajduje się również zabudowa mieszkaniowa jednorodzinna.	w sąsiedztwie analizowanego terenu znajduje się również zabudowa mieszkaniowa jednorodzinna.
25.	Osoby prywatnew części opisowej „Prognozy oddziaływania na środowisko projektu miejscowego planu zagospodarowania dla części miejscowości Kotomierz” na stronie 4 w akapicie nr 4 należy doprecyzować i wpisać, iż w sąsiedztwie znajduje się również zabudowa mieszkaniowa jednorodzinna...	obszar objęty projektem planu	R RM	Wójt Gminy Dobrcz nie uwzględnił wniesionej uwagi	Rada Gminy Dobrcz nie uwzględniła wniesionej uwagi	Uwaga nieuwzględniona zgodnie z treścią uchwały Rady Gminy Dobrcz nr II/.../2017 z dnia 05.09.2017 r. Uwaga niezasadna w zakresie merytorycznym. Zgodnie z art. 17 pkt 11 ustawy o planowaniu i zagospodarowaniu przestrzennym wnoszone uwagi mogą odnosić się do projektu planu. Należy jednak dodać, że Prognoza oddziaływania na środowisko zostanie uzupełniona o informację, że w sąsiedztwie analizowanego terenu znajduje się również zabudowa mieszkaniowa jednorodzinna.	w sąsiedztwie analizowanego terenu znajduje się również zabudowa mieszkaniowa jednorodzinna.

**ROZSTRZYGNIĘCIE O SPOSOBIE REALIZACJI ZAPISANYCH W PLANIE
INWESTYCJI Z ZAKRESU INFRASTRUKTURY TECHNICZNEJ, KTÓRE NALEŻĄ DO
ZADAŃ WŁASNYCH GMINY ORAZ ZASADACH ICH FINANSOWANIA**

**DOTYCZY MIEJSCOWEGO PLANU ZAGOSPODAROWANIA PRZESTRZENNEGO DLA
CZĘŚCI MIEJSCOWOŚCI KOTOMIERZ, GMINA DOBRZCZ**

Na podstawie art. 20 ust. 1 ustawy z dnia 27 marca 2003 r. o planowaniu i zagospodarowaniu przestrzennym (Dz. U. 2017 r. poz. 1073) Rada Gminy Dobrcz określa następujący sposób realizacji i zasady finansowania inwestycji z zakresu infrastruktury technicznej, które zgodnie z ustawą z dnia 8 marca 1990 r. o samorządzie gminnym należą do zadań własnych gminy i służą zaspokajaniu zbiorowych potrzeb mieszkańców.

1. Inwestycje z zakresu infrastruktury technicznej przewidziane do realizacji na podstawie planu stanowią:

- a) **urządzenia elektroenergetyczne;** budowa linii kablowych nn dla obsługi projektowanych inwestycji, adaptacja istniejących linii elektroenergetycznych,
- b) **sieci i urządzenia wodno – kanalizacyjne oraz gazowe;** utrzymanie istniejących i projektowanych sieci wodno – kanalizacyjnych oraz gazowych wraz z budową infrastruktury technicznej niezbędnej do wykonania projektowanych podłączy w przypadku realizacji projektowanych inwestycji budowlanych,
- c) **sieć telekomunikacyjna;** podłączenie projektowanych obiektów budowlanych do istniejącej linii telekomunikacyjnej,

2. Sposób realizacji inwestycji:

- a) realizacja inwestycji z zakresu infrastruktury technicznej, które należą do zadań własnych gminy, zapisanych w miejscowym planie zagospodarowania przestrzennego dla części miejscowości Kotomierz, odbywać się będzie zgodnie z założeniami określonymi w studium uwarunkowań i kierunków zagospodarowania przestrzennego gminy Dobrcz.
- b) realizacja inwestycji z zakresu infrastruktury technicznej przebiegać będzie zgodnie z obowiązującymi przepisami i normami, w tym zakresie, m. in. z ustawą z dnia 29 stycznia 2004 r. Prawo zamówień publicznych (Dz. U. 2015 r. poz. 2164 z późn. zm.), ustawą z dnia 7 lipca 1994 r. Prawo budowlane (Dz. U. 2016 r. poz. 290 z późn. zm.), ustawą z dnia 21 marca 1985 r. o drogach publicznych (Dz. U. z 2016 r. poz. 1440 z późn. zm.), ustawą z dnia 27 kwietnia 2001 r. Prawo ochrony środowiska (Dz. U. 2017 r. poz. 519). Inwestycje w zakresie przesyłania i dystrybucji paliw i energii elektrycznej realizowane będą w sposób określony w art. 7 ustawy z dnia 10 kwietnia 1997 r. Prawo energetyczne (Dz. U. 2017r. poz. 220); sposób realizacji inwestycji wynikał będzie z wykorzystania możliwych do zastosowania rozwiązań techniczno – technologicznych gwarantujących wysoką jakość wykonania inwestycji, dopuszcza się etapową realizację inwestycji.

3. Zasady finansowania:

Finansowanie inwestycji infrastrukturalnych związanych z zaopatrzeniem terenu objętego planem w energię elektryczną i gaz, będzie realizowane ze środków finansowych przedsiębiorstwa posiadającego wymaganą koncesję oraz na podstawie umów z zainteresowanymi odbiorcami na warunkach określonych przez gestorów sieci.

Inwestycje z zakresu sieci telekomunikacyjnej będą realizowane ze środków finansowych przedsiębiorstwa oraz na podstawie umów z zainteresowanymi odbiorcami na warunkach określonych przez gestorów sieci.

Inwestycje z zakresu budowy sieci wodociągowej i kanalizacji finansowane będą na podstawie art. 15 ust 1 ustawy z dnia 7 czerwca 2001 r. o zbiorowym zaopatrzeniu w wodę i zbiorowym odprowadzeniu ścieków (Dz. U. z 2015 r. poz. 139 z późn. zm.) ze środków budżetu gminy z dopuszczeniem porozumień finansowych zawartych z innymi podmiotami.

Uzasadnienie

Miejscowy plan zagospodarowania przestrzennego został opracowany na podstawie uchwały nr XVII/182/2016 Rady Gminy Dobrcz z dnia 29 listopada 2016 r. w sprawie przystąpienia do sporządzenia miejscowego planu zagospodarowania przestrzennego dla części miejscowości Kotomierz, gmina Dobrcz.

Wymieniona uchwała rozpoczęła tryb formalno-prawny sporządzenia planu miejscowego określony w ustawie z dnia 27 marca 2003 r. o planowaniu i zagospodarowaniu przestrzennym (Dz. U. 2017 r. poz. 1073).

1.Sposób realizacji wymogów wynikających z art. 1 ust. 2–4 ustawy z dnia 27 marca 2003 r. o planowaniu i zagospodarowaniu przestrzennym.

Przy opracowywaniu miejscowego planu zagospodarowania przestrzennego wzięto pod uwagę:

1)wymagania ładu przestrzennego, w tym urbanistyki i architektury: w miejscowym planie zagospodarowania przestrzennego w 6 ust. 3 zawarto ustalenia dotyczące zasad ochrony i kształtowania ładu przestrzennego. Określono również wymagania sytuowania nowych budynków oraz zasady kształtowania zabudowy i wskaźniki zagospodarowania terenu. Ustalenia te zapewniają uwzględnienie w planie miejscowym wymagań ładu przestrzennego, w tym urbanistyki i architektury.

2)walory architektoniczne i krajobrazowe: w miejscowym planie zagospodarowania przestrzennego obowiązuje zagospodarowanie terenu prowadzące do utrzymania i ochrony wartości przyrodniczych i różnorodności form krajobrazowych.

3)wymagania ochrony środowiska, w tym gospodarowania wodami i ochrony gruntów rolnych i leśnych: projekt planu miejscowego w 6 ust. 4 zawiera ustalenia dotyczące zasad ochrony środowiska, przyrody i krajobrazu. Obszar objęty planem położony jest poza granicami obszarów chronionych w myśl ustawy z dnia 16 kwietnia 2004 r. o ochronie przyrody. W ustaleniach miejscowego planu zagospodarowania przestrzennego obowiązuje zakaz dokonywania zmian stosunków wodnych. Na obszarze objętym planem miejscowym znajdują się grunty rolne objęte ochroną. Z uwagi na pozostawienie funkcji rolnej nie zaistniała konieczność uzyskania zgody, o której mowa w art. 7 ustawy z dnia 3 lutego 1995 r. o ochronie gruntów rolnych i leśnych, na zmianę przeznaczenia gruntów rolnych.

4)wymagania ochrony dziedzictwa kulturowego i zabytków oraz dóbr kultury współczesnej: projekt planu miejscowego w § 6 ust. 6 zawiera ustalenia dotyczące zasad ochrony dziedzictwa kulturowego i zabytków, w tym krajobrazów kulturowych, oraz dóbr kultury współczesnej. Ustalenia sformułowano w oparciu o wytyczne konserwatorskie uwzględniając wnioski konserwatora dotyczące regulacji planistycznych. W części obszaru objętego planem, zgodnie ze złożonym wnioskiem Wojewódzkiego Urzędu Ochrony Zabytków, wyznaczono strefę ochrony archeologicznej. Wszelką działalność inwestycyjną na obszarze strefy należy prowadzić zgodnie z przepisami o ochronie zabytków i opiece nad zabytkami. Projekt miejscowego planu zagospodarowania przestrzennego uzyskał pozytywne uzgadnianie Wojewódzkiego Urzędu Ochrony Zabytków.

5)wymagania ochrony zdrowia oraz bezpieczeństwa ludzi i mienia, a także potrzeby osób niepełnosprawnych: plan miejscowy w § 6 ust. 11 zawiera szczególne warunki zagospodarowania terenów oraz ograniczenia w ich użytkowaniu, w tym zakaz zabudowy, a w § 6 ust. 9 ustalenia dotyczące granic i sposobów zagospodarowania terenów lub obiektów podlegających ochronie, na podstawie odrębnych przepisów, terenów górniczych, a także obszarów szczególnego zagrożenia powodzią, obszarów osuwania się mas ziemnych, krajobrazów priorytetowych określonych w audycie krajobrazowym oraz w planach zagospodarowania przestrzennego województwa. Obszar opracowania planu położony jest poza obszarami szczególnego zagrożenia powodzią, osuwania się mas ziemnych oraz obszarami i terenami górnictwami. Ustalenia w § 6 ust. 8 pkt 2 i 3 określają minimalną liczbę miejsc do parkowania, a w odniesieniu do miejsc przeznaczonych na parkowanie pojazdów zaopatrzonych w kartę parkingową odsyłają do obowiązujących przepisów odrębnych.

6)walory ekonomiczne przestrzeni: projekt planu miejscowego poprzez ustalenie przeznaczenia terenów zachowuje walory ekonomiczne przestrzeni. Dla przedmiotowego opracowania została sporządzona Prognoza skutków finansowych uchwalenia miejscowego planu zagospodarowania przestrzennego.

7)prawo własności: ustalenia planu oraz sposób wyznaczenia terenów wydzielonych liniami rozgraniczającymi określono mając na uwadze poszanowanie prawa własności.

8) **potrzeby obronności i bezpieczeństwa państwa:** na obszarze objętym planem nie występują tereny, obiekty i urządzenia służące obronności i bezpieczeństwu państwa, (projekt planu został uzgodniony z właściwymi organami wojskowymi, ochrony granic oraz bezpieczeństwa państwa).

9) **potrzeby interesu publicznego:** projekt planu miejscowego w § 6 ust. 12 zawiera ustalenia dotyczące zasad modernizacji, rozbudowy i budowy infrastruktury technicznej, stanowiących inwestycje celu publicznego.

10) **potrzeby w zakresie rozwoju infrastruktury technicznej, w szczególności sieci szerokopasmowych:** w ustaleniach planu dopuszcza się budowę i przebudowę istniejącej sieci infrastruktury technicznej, zgodnie z obowiązującymi przepisami odrębnymi. Plan nie ogranicza możliwości realizacji infrastruktury sieci szerokopasmowej.

11) **zapewnienie udziału społeczeństwa w pracach nad miejscowym planem zagospodarowania przestrzennego, w tym przy użyciu środków komunikacji elektronicznej:** w celu zapewnienia udziału społeczeństwa w procedurze sporządzania planu zgodnie z art. 17 pkt 1 oraz pkt 9 ustawy o planowaniu i zagospodarowaniu przestrzennym oraz zgodnie z art. 39, art. 40 i art. 41 ustawy z dnia 3 października 2008 r. o udostępnianiu informacji o środowisku i jego ochronie, udziale społeczeństwa w ochronie środowiska oraz o ocenach oddziaływania na środowisko Wójt Gminy Dobrcz kolejno dopełnił czynności określone w w/w ustawach. Ogłosił w prasie miejscowej, a także w sposób zwyczajowo przyjęty w danej miejscowości, o podjęciu uchwały o przystąpieniu do sporządzania planu, określając formę, miejsce i termin składania wniosków do planu, nie krótszy niż 21 dni od dnia ogłoszenia. Informacja o podjęciu uchwały o przystąpieniu do sporządzania planu oraz o możliwości składania wniosków została również zamieszczona na stronie internetowej gminy w dniu 05.12.2016r. W odpowiedzi na ogłoszenie Wójta Gminy Dobrcz o przystąpieniu do sporządzenia planu miejscowego, wpłynęły wnioski od osób prywatnych. Wójt Gminy Dobrcz zgodnie z art. 17 pkt 4 ustawy o planowaniu i zagospodarowaniu przestrzennym sporządził projekt planu rozpatrując złożone wnioski. Następnie ogłosił w prasie miejscowej, a także w sposób zwyczajowo przyjęty w danej miejscowości, o wyłożeniu projektu planu do publicznego wglądu na co najmniej 7 dni przed dniem wyłożenia i wyłożono projekt wraz z prognozą oddziaływania na środowisko do publicznego wglądu na okres co najmniej 21 dni oraz zorganizowano w tym czasie dyskusję publiczną nad przyjętymi w projekcie planu rozwiązaniami. W ogłoszeniu o wyłożeniu projektu planu do publicznego wglądu poinformowano o możliwości składania uwag do projektu planu oraz wyznaczono termin w którym osoby fizyczne i prawne oraz jednostki organizacyjne nieposiadające osobowości prawnej mogą wnosić uwagi dotyczące projektu planu. Informacja o wyłożeniu projektu planu do publicznego wglądu oraz o możliwości składania uwag i terminie dyskusji publicznej została również zamieszczona na stronie internetowej gminy w dniu 22.03.2017 r. Dyskusja publiczna nad przyjętymi w projekcie planu rozwiązaniami odbyła się w dniu 24.04.2017 r. W ustawowym terminie, tj. do dnia 29.05.2017 r. wpłynęły uwagi do przedmiotowego planu miejscowego. Wójt Gminy Dobrcz rozpatrzył wniesione uwagi Zarządzeniem nr 47/2017 z dnia 12.06.2017 r. Następnie Wójt Gminy Dobrcz ponownie ogłosił w prasie miejscowej, a także w sposób zwyczajowo przyjęty w danej miejscowości o wyłożeniu projektu planu do publicznego wglądu. Informacja o wyłożeniu projektu planu do publicznego wglądu oraz o możliwości składania uwag i terminie dyskusji publicznej została również zamieszczona na stronie internetowej gminy w dniu 20.06.2017 r. Dyskusja publiczna nad przyjętymi w projekcie planu rozwiązaniami odbyła się w dniu 10.07.2017 r. W ustawowym terminie, tj. do dnia 21.08.2017 r. nie wpłynęły żadne uwagi do przedmiotowego planu miejscowego.

12) **zachowanie jawności i przejrzystości procedur planistycznych:** na każdym etapie procedury planistycznej dotyczącej planu miejscowego zapewniono jawność i przejrzystość ww. procedury. W szczególności dotyczy to etapów związanych z udziałem społeczeństwa. W całości wypełniono art. 17 ustawy o planowaniu i zagospodarowaniu przestrzennym oraz art. 39 ustawy z dnia 3 października 2008 r. o udostępnianiu informacji o środowisku i jego ochronie, udziale społeczeństwa w ochronie środowiska oraz o ocenach oddziaływania na środowisko. Ponadto organ sporządzający projekt planu zapewnił stałą możliwość udzielenia wszelkich informacji związanych z etapem i trybem sporządzania przedmiotowego planu miejscowego.

13) **potrzebę zapewnienia odpowiedniej ilości i jakości wody, do celów zaopatrzenia ludności:** plan miejscowy w § 6 ust. 12 zawiera ustalenia dotyczące zasad modernizacji, rozbudowy i budowy systemów komunikacji i infrastruktury technicznej, w tym systemów zaopatrzenia w wodę. Wyznaczono zaopatrzenie w wodę z gminnej sieci wodociągowej, zgodnie z obowiązującymi przepisami odrębnymi.

14) ustalając przeznaczenie terenu lub określając potencjalny sposób zagospodarowania i korzystania z terenu, organ waży interes publiczny i interesy prywatne, w tym zgłaszane w postaci wniosków i uwag, zmierzające do ochrony istniejącego stanu zagospodarowania terenu, jak i zmian w zakresie jego zagospodarowania, a także analizy ekonomiczne, środowiskowe i społeczne: w ramach procedury planistycznej w odpowiedzi na ogłoszenie Wójta Gminy Dobrcz o przystąpieniu do sporządzenia planu miejscowego, wpłynęły wnioski od osób prywatnych. Wójt Gminy Dobrcz zgodnie z art. 17 pkt 4 ustawy o planowaniu i zagospodarowaniu przestrzennym sporządził projekt planu rozpatrując złożone wnioski. Na etapie pierwszego wyłożenia projektu planu do publicznego wglądu wpłynęły uwagi do przedmiotowego planu miejscowego. Wójt Gminy Dobrcz rozpatrzył wniesione uwagi Zarządzeniem nr 47/2017 z dnia 12.06.2017 r. Ze względu na uwzględnienie części uwag, a tym samym wprowadzenie zmian do projektu planu powtórzono procedurę wyłożenia projektu planu do publicznego wglądu. W ustawowym terminie, tj. do dnia 21.08.2017 r. nie wniesiono żadnych uwag do projektu planu. W związku z powyższym dopełniono wszystkich czynności związanych z interesem publicznym i prawnym.

15) wymagania ładu przestrzennego, efektywnego gospodarowania przestrzenią oraz walorów ekonomicznych przestrzeni:

- kształtowanie struktur przestrzennych przy uwzględnieniu dążenia do minimalizowania transportochłonności układu przestrzennego: istniejąca sieć komunikacyjna pozwala na właściwe i oszczędne ekonomicznie prowadzenie transportu indywidualnego jak i zbiorowego.

- lokalizowanie nowej zabudowy mieszkaniowej w sposób umożliwiający mieszkańcom maksymalne wykorzystanie publicznego transportu zbiorowego jako podstawowego środka transportu: miejscowy plan zagospodarowania przestrzennego zapewnia dla przewidywanej zabudowy dobrą dostępność do istniejącej sieci transportu zbiorowego.

- zapewnianie rozwiązań przestrzennych, ułatwiających przemieszczanie się pieszych i rowerzystów: zapewniono obsługę komunikacyjną z istniejących dróg.

- dążenie do planowania i lokalizowania nowej zabudowy w szczególności poprzez uzupełnienie istniejącej zabudowy: obszar objęty miejscowym planem zagospodarowania przestrzennego położony jest w bliskim sąsiedztwie terenów zainwestowanych.

2. zgodność z wynikami analizy, o której mowa w art. 32 ust. 1, wraz z datą uchwały rady gminy, o której mowa w art. 32 ust. 2 ustawy z dnia 27 marca 2003 r. o planowaniu i zagospodarowaniu przestrzennym

Miejscowy plan zagospodarowania przestrzennego jest zgodny z uchwałą Rady Gminy Dobrcz nr XI/140/2016 z dnia 26 kwietnia 2016 r. w sprawie oceny aktualności Studium uwarunkowań i kierunków zagospodarowania przestrzennego oraz miejscowych planów zagospodarowania przestrzennego gminy Dobrcz.

Ustalenia planu są zgodne z polityką przestrzenną gminy określoną w studium uwarunkowań i kierunków zagospodarowania przestrzennego gminy Dobrcz uchwalonym uchwałą nr XXVIII/322/2006 Rady Gminy Dobrcz z dnia 30 czerwca 2006 r.

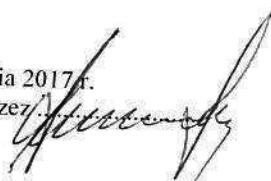
3. wpływ na finanse publiczne, w tym budżet gminy

Dla przedmiotowego opracowania została sporządzona Prognoza skutków finansowych uchwalenia miejscowego planu zagospodarowania przestrzennego. Miejscowy plan zagospodarowania przestrzennego zapewnia minimalizowanie kosztów inwestycyjnej realizacji planu poprzez uzupełnienie terenów inwestycyjnych wyposażonych w infrastrukturę techniczną oraz wykorzystanie istniejącej infrastruktury społecznej oraz istniejącego transportu publicznego.

Zgodnie z powyższym podjęcie uchwały jest uzasadnione. Inicjatorem podjęcia uchwały jest Wójt Gminy Dobrcz.

1
Projekt

z dnia 28 sierpnia 2017 r.

Zatwierdzony przez 

**UCHWAŁA NR II/..../2017
RADY GMINY DOBR CZ**

z dnia 5 września 2017 r.

w sprawie rozstrzygnięcia o sposobie rozpatrzenia uwagi do projektu miejscowego planu zagospodarowania przestrzennego dla części miejscowości Trzeciewiec, gmina Dobrcz.

Na podstawie art. 18 ust. 2 pkt 5 ustawy z dnia 8 marca 1990 r. o samorządzie gminnym (Dz. U. z 2016 r. poz. 446, 1579, 1948, z 2017 r. poz. 730, 935) oraz art. 20 ust. 1 ustawy z dnia 27 marca 2003 r. o planowaniu i zagospodarowaniu przestrzennym (Dz. U. 2017 r. poz. 1073) Rada Gminy uchwala co następuje:

§ 1. Nie uwzględnąć uwagi złożonej przez [REDAKTED] data wpływu uwagi 29.05.2017 r. Składający uwagę wnosi o: „...projekt planu stanowi próbę obejścia przepisów prawa, w szczególności art. 61 upzp...”.

§ 2. Wykonanie uchwały powierza się Wójtowi Gminy Dobrcz.

§ 3. Uchwała wchodzi w życie z dniem podjęcia i podlega ogłoszeniu w sposób zwyczajowo przyjęty.

Uzasadnienie

Zgodnie z art. 20 ust. 1 ustawy z dnia 27 marca 2003 r. o planowaniu i zagospodarowaniu przestrzennym (Dz. U. 2017 r. poz. 1073) plan miejscowy uchwała Rada Gminy, po stwierdzeniu, jego zgodności z ustaleniami studium, rozstrzygając jednocześnie o sposobie rozpatrzenia uwag do projektu planu oraz sposobie realizacji zapisanych w planie, inwestycji z zakresu infrastruktury technicznej, które należą do zadań własnych gminy, oraz zasadach ich finansowania, zgodnie z przepisami o finansach publicznych. Część tekstowa planu stanowi treść uchwały, część graficzna oraz wymagane rozstrzygnięcia stanowią załącznik do uchwały.

Zgodnie z art. 17 pkt. 9 ww. ustawy Wójt Gminy Dobrcz ogłosił w prasie miejscowej oraz przez obwieszczenie, a także w sposób zwyczajowo przyjęty w danej miejscowości o wyłożeniu do publicznego wglądu projektu miejscowego planu zagospodarowania przestrzennego dla części miejscowości Trzeciewicz, gmina Dobrcz. Określił także formę, miejsce i termin składania uwag dotyczących planu miejscowego, nie krótszy niż 14 dni od dnia zakończenia okresu wyłożenia planu.

Ostateczny termin składania uwag wyznaczono na 29.05.2017 r.

Zarządzeniem nr 46/2017 z dnia 12.06.2017 r. Wójt Gminy Dobrcz rozpatrzył wniesioną uwagę.

Rada Gminy Dobrcz podzieliła stanowisko organu wykonawczego co do nieuwzględnionej uwagi.

Uwaga niezasadna w zakresie merytorycznym, art. 61 Ustawy o planowaniu i zagospodarowaniu przestrzennym dotyczy warunków, na podstawie których może być wydana decyzja ustalająca warunki zabudowy. Należy podkreślić, że akt sporządzania miejscowego planu zagospodarowania przestrzennego w swojej istocie nie jest obchodzeniem przepisów prawa lecz ustanawianiem przepisów prawa miejscowego.

Inicjatorem wywołania uchwały jest Wójt Gminy Dobrcz.

Projekt

z dnia 28 sierpnia 2017 r.

Zatwierdzony przez



**UCHWAŁA NR II/...../2017
RADY GMINY DOBR CZ**

z dnia 5 września 2017 r.

w sprawie rozstrzygnięcia o sposobie rozpatrzenia uwagi do projektu miejscowego planu zagospodarowania przestrzennego dla części miejscowości Trzeciewiec, gmina Dobrcz.

Na podstawie art. 18 ust. 2 pkt 5 ustawy z dnia 8 marca 1990 r. o samorządzie gminnym (Dz. U. z 2016 r. poz. 446, 1579, 1948, z 2017 r. poz. 730, 935) oraz art. 20 ust. 1 ustawy z dnia 27 marca 2003 r. o planowaniu i zagospodarowaniu przestrzennym (Dz. U. 2017 r. poz. 1073) Rada Gminy uchwala co następuje:

§ 1. Nie uwzględnic uwagi złożonej przez [REDAKTED] data wpływu uwagi 29.05.2017 r. Składający uwagę wnosi o: „....projekt planu bezpodstawnie narusza zagwarantowaną w art. 32 ust. 1 Konstytucji RP zasadę równości wobec prawa oraz zasadę równego traktowania przez władze publiczne ...”.

§ 2. Wykonanie uchwały powierza się Wójtowi Gminy Dobrcz.

§ 3. Uchwała wchodzi w życie z dniem podjęcia i podlega ogłoszeniu w sposób zwyczajowo przyjęty.

Uzasadnienie

Zgodnie z art. 20 ust. 1 ustawy z dnia 27 marca 2003 r. o planowaniu i zagospodarowaniu przestrzennym (Dz. U. 2017 r. poz. 1073) plan miejscowy uchwala Rada Gminy, po stwierdzeniu, jego zgodności z ustaleniami studium, rozstrzygając jednocześnie o sposobie rozpatrzenia uwag do projektu planu oraz sposobie realizacji zapisanych w planie, inwestycji z zakresu infrastruktury technicznej, które należą do zadań własnych gminy, oraz zasadach ich finansowania, zgodnie z przepisami o finansach publicznych. Część tekstowa planu stanowi treść uchwały, część graficzna oraz wymagane rozstrzygnięcia stanowią załącznik do uchwały.

Zgodnie z art. 17 pkt. 9 ww. ustawy Wójt Gminy Dobrcz ogłosił w prasie miejscowej oraz przez obwieszczenie, a także w sposób zwyczajowo przyjęty w danej miejscowości o wyłożeniu do publicznego wglądu projektu miejscowego planu zagospodarowania przestrzennego dla części miejscowości Trzeciewicz, gmina Dobrcz. Określił także formę, miejsce i termin składania uwag dotyczących planu miejscowego, nie krótszy niż 14 dni od dnia zakończenia okresu wyłożenia planu.

Ostateczny termin składania uwag wyznaczono na 29.05.2017 r.

Zarządzeniem nr 46/2017 z dnia 12.06.2017 r. Wójt Gminy Dobrcz rozpatrzył wniesioną uwagę.

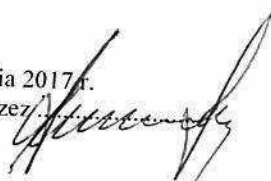
Rada Gminy Dobrcz podzieliła stanowisko organu wykonawczego co do nieuwzględnionej uwagi.

Zgodnie z obowiązującym prawem, art. 3 ust. 1 wspomnianej wyżej ustawy wskazuje, że kształtowanie i prowadzenie polityki przestrzennej na terenie gminy, w tym uchwalanie miejscowych planów zagospodarowania przestrzennego należy do zadań własnych gminy. Ustanawianie prawa miejscowego z uwzględnieniem zapisu art. 15 ust. 1 w/w ustawy w zakresie zgodności zapisów planu miejscowego z ustaleniami obowiązującego Studium uwarunkowań i kierunków zagospodarowania przestrzennego Gminy Dobrcz nie jest sprzeczne z art. 32 ust. 1 Konstytucji RP. Założenie, że sam akt sporządzenia planu miejscowego może naruszać zapisy Konstytucji RP byłoby równoznaczne z założeniem, że Ustawa o planowaniu i zagospodarowaniu przestrzennym z dnia 27 marca 2003 r. jest ustawą niekonstytucyjną.

Inicjatorem wywołania uchwały jest Wójt Gminy Dobrcz.

1
Projekt

z dnia 28 sierpnia 2017 r.


Zatwierdzony przez 

**UCHWAŁA NR II/..../2017
RADY GMINY DOBRZCZ**

z dnia 5 września 2017 r.

w sprawie rozstrzygnięcia o sposobie rozpatrzenia uwagi do projektu miejscowego planu zagospodarowania przestrzennego dla części miejscowości Trzeciewicz, gmina Dobrzcz.

Na podstawie art. 18 ust. 2 pkt 5 ustawy z dnia 8 marca 1990 r. o samorządzie gminnym (Dz. U. z 2016 r. poz. 446, 1579, 1948, z 2017 r. poz. 730, 935) oraz art. 20 ust. 1 ustawy z dnia 27 marca 2003 r. o planowaniu i zagospodarowaniu przestrzennym (Dz. U. 2017 r. poz. 1073) Rada Gminy uchwala co następuje:

§ 1. Nie uwzględnąć uwagi złożonej przez  data wpływu uwagi 29.05.2017 r.
Składający uwagę wnosi o: „....projekt planu stanowi próbę obejścia przepisów prawa, w szczególności art. 61 upzp ...”.

§ 2. Wykonanie uchwały powierza się Wójtowi Gminy Dobrzcz.

§ 3. Uchwała wchodzi w życie z dniem podjęcia i podlega ogłoszeniu w sposób zwyczajowo przyjęty.

Uzasadnienie

Zgodnie z art. 20 ust. 1 ustawy z dnia 27 marca 2003 r. o planowaniu i zagospodarowaniu przestrzennym (Dz. U. 2017 r. poz. 1073) plan miejscowy uchwała Rada Gminy, po stwierdzeniu, jego zgodności z ustaleniami studium, rozstrzygając jednocześnie o sposobie rozpatrzenia uwag do projektu planu oraz sposobie realizacji zapisanych w planie, inwestycji z zakresu infrastruktury technicznej, które należą do zadań własnych gminy, oraz zasadach ich finansowania, zgodnie z przepisami o finansach publicznych. Część tekstowa planu stanowi treść uchwały, część graficzna oraz wymagane rozstrzygnięcia stanowią załącznik do uchwały.

Zgodnie z art. 17 pkt. 9 ww. ustawy Wójt Gminy Dobrcz ogłosił w prasie miejscowej oraz przez obwieszczenie, a także w sposób zwyczajowo przyjęty w danej miejscowości o wyłożeniu do publicznego wglądu projektu miejscowego planu zagospodarowania przestrzennego dla części miejscowości Trzeciewicz, gmina Dobrcz. Określił także formę, miejsce i termin składania uwag dotyczących planu miejscowego, nie krótszy niż 14 dni od dnia zakończenia okresu wyłożenia planu.

Ostateczny termin składania uwag wyznaczono na 29.05.2017 r.

Zarządzeniem nr 46/2017 z dnia 12.06.2017 r. Wójt Gminy Dobrcz rozpatrzył wniesioną uwagę.

Rada Gminy Dobrcz podzieliła stanowisko organu wykonawczego co do nieuwzględnionej uwagi.

Uwaga niezasadna w zakresie merytorycznym, art. 61 Ustawy o planowaniu i zagospodarowaniu przestrzennym dotyczy warunków, na podstawie których może być wydana decyzja ustalająca warunki zabudowy. Należy podkreślić, że akt sporządzania miejscowego planu zagospodarowania przestrzennego w swojej istocie nie jest obchodzeniem przepisów prawa lecz ustanawianiem przepisów prawa miejscowego.

Inicjatorem wywołania uchwały jest Wójt Gminy Dobrcz.

Projekt

z dnia 28 sierpnia 2017 r.

Zatwierdzony przez



**UCHWAŁA NR II/...../2017
RADY GMINY DOBRZCZ**

z dnia 5 września 2017 r.

w sprawie rozstrzygnięcia o sposobie rozpatrzenia uwagi do projektu miejscowego planu zagospodarowania przestrzennego dla części miejscowości Trzeciewiec, gmina Dobrzcz.

Na podstawie art. 18 ust. 2 pkt 5 ustawy z dnia 8 marca 1990 r. o samorządzie gminnym (Dz. U. z 2016 r. poz. 446, 1579, 1948, z 2017 r. poz. 730, 935) oraz art. 20 ust. 1 ustawy z dnia 27 marca 2003 r. o planowaniu i zagospodarowaniu przestrzennym (Dz. U. 2017 r. poz. 1073) Rada Gminy uchwala co następuje:

§ 1. Nie uwzględnąć uwagi złożonej przez _____, data wpływu uwagi 29.05.2017 r. Składający uwagę wnosi o: „....projekt planu bezpodstawnie narusza zagwarantowaną w art. 32 ust. 1 Konstytucji RP zasadę równości wobec prawa oraz zasadę równego traktowania przez władze publiczne ...”.

§ 2. Wykonanie uchwały powierza się Wójtowi Gminy Dobrzcz.

§ 3. Uchwała wchodzi w życie z dniem podjęcia i podlega ogłoszeniu w sposób zwyczajowo przyjęty.

Uzasadnienie

Zgodnie z art. 20 ust. 1 ustawy z dnia 27 marca 2003 r. o planowaniu i zagospodarowaniu przestrzennym (Dz. U. 2017 r. poz. 1073) plan miejscowy uchwała Rada Gminy, po stwierdzeniu, jego zgodności z ustaleniami studium, rozstrzygając jednocześnie o sposobie rozpatrzenia uwag do projektu planu oraz sposobie realizacji zapisanych w planie, inwestycji z zakresu infrastruktury technicznej, które należą do zadań własnych gminy, oraz zasadach ich finansowania, zgodnie z przepisami o finansach publicznych. Część tekstowa planu stanowi treść uchwały, część graficzna oraz wymagane rozstrzygnięcia stanowią załącznik do uchwały.

Zgodnie z art. 17 pkt. 9 ww. ustawy Wójt Gminy Dobrcz ogłosił w prasie miejscowej oraz przez obwieszczenie, a także w sposób zwyczajowo przyjęty w danej miejscowości o wyłożeniu do publicznego wglądu projektu miejscowego planu zagospodarowania przestrzennego dla części miejscowości Trzeciewicz, gmina Dobrcz. Określił także formę, miejsce i termin składania uwag dotyczących planu miejscowego, nie krótszy niż 14 dni od dnia zakończenia okresu wyłożenia planu.

Ostateczny termin składania uwag wyznaczono na 29.05.2017 r.

Zarządzeniem nr 46/2017 z dnia 12.06.2017 r. Wójt Gminy Dobrcz rozpatrzył wniesioną uwagę.

Rada Gminy Dobrcz podzieliła stanowisko organu wykonawczego co do nieuwzględnionej uwagi.

Zgodnie z obowiązującym prawem, art. 3 ust. 1 wspomnianej wyżej ustawy wskazuje, że kształtowanie i prowadzenie polityki przestrzennej na terenie gminy, w tym uchwalanie miejscowych planów zagospodarowania przestrzennego należy do zadań własnych gminy. Ustanawianie prawa miejscowego z uwzględnieniem zapisu art. 15 ust. 1 w/w ustawy w zakresie zgodności zapisów planu miejscowego z ustaleniami obowiązującego Studium uwarunkowań i kierunków zagospodarowania przestrzennego Gminy Dobrcz nie jest sprzeczne z art. 32 ust. 1 Konstytucji RP. Założenie, że sam akt sporządzenia planu miejscowego może naruszać zapisy Konstytucji RP byłoby równoznaczne z założeniem, że Ustawa o planowaniu i zagospodarowaniu przestrzennym z dnia 27 marca 2003 r. jest ustawą niekonstytucyjną.

Inicjatorem wywołania uchwały jest Wójt Gminy Dobrcz.

Projekt

z dnia 28 sierpnia 2017 r.

Zatwierdzony przez



**UCHWAŁA NR II/.../2017
RADY GMINY DOBRZCZ**

z dnia 5 września 2017 r.

w sprawie rozstrzygnięcia o sposobie rozpatrzenia uwagi do projektu miejscowego planu zagospodarowania przestrzennego dla części miejscowości Trzeciewiec, gmina Dobrcz.

Na podstawie art. 18 ust. 2 pkt 5 ustawy z dnia 8 marca 1990 r. o samorządzie gminnym (Dz. U. z 2016 r. poz. 446, 1579, 1948, z 2017 r. poz. 730, 935) oraz art. 20 ust. 1 ustawy z dnia 27 marca 2003 r. o planowaniu i zagospodarowaniu przestrzennym (Dz. U. 2017 r. poz. 1073) Rada Gminy uchwala co następuje:

§ 1. Nie uwzględnąć uwagi złożonej przez, data wpływu uwagi 29.05.2017 r. Składający uwagę wnosi o:projekt planu bezpodstawnie narusza zagwarantowaną w art. 22 Konstytucji RP zasadę swobody działalności gospodarczej ...”.

§ 2. Wykonanie uchwały powierza się Wójtowi Gminy Dobrcz.

§ 3. Uchwała wchodzi w życie z dniem podjęcia i podlega ogłoszeniu w sposób zwyczajowo przyjęty.

Uzasadnienie

Zgodnie z art. 20 ust. 1 ustawy z dnia 27 marca 2003 r. o planowaniu i zagospodarowaniu przestrzennym (Dz. U. 2017r. poz. 1073) plan miejscowy uchwała Rada Gminy, po stwierdzeniu, jego zgodności z ustaleniami studium, rozstrzygając jednocześnie o sposobie rozpatrzenia uwag do projektu planu oraz sposobie realizacji zapisanych w planie, inwestycji z zakresu infrastruktury technicznej, które należą do zadań własnych gminy, oraz zasadach ich finansowania, zgodnie z przepisami o finansach publicznych. Część tekstowa planu stanowi treść uchwały, część graficzna oraz wymagane rozstrzygnięcia stanowią załącznik do uchwały.

Zgodnie z art. 17 pkt. 9 ww. ustawy Wójt Gminy Dobrcz ogłosił w prasie miejscowej oraz przez obwieszczenie, a także w sposób zwyczajowo przyjęty w danej miejscowości o wyłożeniu do publicznego wglądu projektu miejscowego planu zagospodarowania przestrzennego dla części miejscowości Trzeciewicz, gmina Dobrcz. Określił także formę, miejsce i termin składania uwag dotyczących planu miejscowego, nie krótszy niż 14 dni od dnia zakończenia okresu wyłożenia planu.

Ostateczny termin składania uwag wyznaczono na 29.05.2017 r.

Zarządzeniem nr 46/2017 z dnia 12.06.2017 r. Wójt Gminy Dobrcz rozpatrzył wniesioną uwagę.

Rada Gminy Dobrcz podziela stanowisko organu wykonawczego co do nieuwzględnionej uwagi.

Należy wskazać, że wykonywana działalność gospodarcza, w zakresie funkcji terenu jak i parametrów technicznych zabudowy nie może być sprzeczna z ustaleniami obowiązującego prawa miejscowego. Jak wskazano w odpowiedzi na uwagę omawianą w pkt 2 błędne jest założenie, że sam akt sporządzenia planu miejscowego może naruszać zapisy Konstytucji RP, ponieważ byłoby to równoznaczne z założeniem, że Ustawa o planowaniu i zagospodarowaniu przestrzennym z dnia 27 marca 2003 r. jest ustawą niekonstytucyjną.

Inicjatorem wywołania uchwały jest Wójt Gminy Dobrcz.

Projekt

z dnia 28 sierpnia 2017 r.

Zatwierdzony przez



**UCHWAŁA NR II/..../2017
RADY GMINY DOBRZCZ**

z dnia 5 września 2017 r.

w sprawie rozstrzygnięcia o sposobie rozpatrzenia uwagi do projektu miejscowego planu zagospodarowania przestrzennego dla części miejscowości Trzeciewiec, gmina Dobrcz.

Na podstawie art. 18 ust. 2 pkt 5 ustawy z dnia 8 marca 1990 r. o samorządzie gminnym (Dz. U. z 2016 r. poz. 446, 1579, 1948, z 2017 r. poz. 730, 935) oraz art. 20 ust. 1 ustawy z dnia 27 marca 2003 r. o planowaniu i zagospodarowaniu przestrzennym (Dz. U. 2017 r. poz. 1073) Rada Gminy uchwala co następuje:

§ 1. Nie uwzględnąć uwagi złożonej przez [REDAKTED] data wpływu uwagi 29.05.2017 r. Składający uwagę wnosi o: „...uchwała (jej uzasadnienie) o przystąpieniu do sporządzenia projektu planu określiła przeznaczenie terenu, co podważa wiarygodność procedury planistycznej oraz jest sprzeczne z utrwaloną linią orzecniczą polskich sądów powszechnych...”.

§ 2. Wykonanie uchwały powierza się Wójtowi Gminy Dobrcz.

§ 3. Uchwała wchodzi w życie z dniem podjęcia i podlega ogłoszeniu w sposób zwyczajowo przyjęty.

Uzasadnienie

Zgodnie z art. 20 ust. 1 ustawy z dnia 27 marca 2003 r. o planowaniu i zagospodarowaniu przestrzennym (Dz. U. 2017 r. poz. 1073) plan miejscowy uchwała Rada Gminy, po stwierdzeniu, jego zgodności z ustaleniami studium, rozstrzygając jednocześnie o sposobie rozpatrzenia uwag do projektu planu oraz sposobie realizacji zapisanych w planie, inwestycji z zakresu infrastruktury technicznej, które należą do zadań własnych gminy, oraz zasadach ich finansowania, zgodnie z przepisami o finansach publicznych. Część tekstowa planu stanowi treść uchwały, część graficzna oraz wymagane rozstrzygnięcia stanowią załącznik do uchwały.

Zgodnie z art. 17 pkt. 9 ww. ustawy Wójt Gminy Dobrcz ogłosił w prasie miejscowej oraz przez obwieszczenie, a także w sposób zwyczajowo przyjęty w danej miejscowości o wyłożeniu do publicznego wglądu projektu miejscowego planu zagospodarowania przestrzennego dla części miejscowości Trzeciewiec, gmina Dobrcz. Określił także formę, miejsce i termin składania uwag dotyczących planu miejscowego, nie krótszy niż 14 dni od dnia zakończenia okresu wyłożenia planu.

Ostateczny termin składania uwag wyznaczono na 29.05.2017r.

Zarządzeniem nr 46/2017 z dnia 12.06.2017 r. Wójt Gminy Dobrcz rozpatrzył wniesioną uwagę.


Rada Gminy Dobrcz podziela stanowisko organu wykonawczego co do nieuwzględnionej uwagi.

Uwaga niezasadna w zakresie merytorycznym. Należy jednoznacznie wskazać, że w treści samej uchwały nie określono ewentualnej przyszłej funkcji terenu. Uzasadnienie do uchwały, uwzględniając poczynione analizy przed podjęciem uchwały, między innymi w zakresie ustaleń w obowiązującym studium gminy, które są wytycznymi przy sporządzeniu planu miejscowego, wskazuje jakie funkcje terenu określone są w obowiązującym studium. Zgodnie z wyżej cytowanym art. 15 ust 1, obowiązkiem organu sporządzającego plan miejscowy jest opracowanie go zgodnie z zapisami studium. W omawianym przypadku są to tereny określone w studium jako kompleks gleb chronionych dla rolnictwa.

Inicjatorem wywołania uchwały jest Wójt Gminy Dobrcz.

5
Projekt

z dnia 28 sierpnia 2017 r.

Zatwierdzony przez 

**UCHWAŁA NR II/..../2017
RADY GMINY DOBR CZ**

z dnia 5 września 2017 r.

w sprawie rozstrzygnięcia o sposobie rozpatrzenia uwagi do projektu miejscowego planu zagospodarowania przestrzennego dla części miejscowości Trzeciewiec, gmina Dobrcz.

Na podstawie art. 18 ust. 2 pkt 5 ustawy z dnia 8 marca 1990 r. o samorządzie gminnym (Dz. U. z 2016 r. poz. 446, 1579, 1948, z 2017 r. poz. 730, 935) oraz art. 20 ust. 1 ustawy z dnia 27 marca 2003 r. o planowaniu i zagospodarowaniu przestrzennym (Dz. U. 2017 r. poz. 1073) Rada Gminy uchwala co następuje:

§ 1. Nie uwzględnąć uwagi złożonej przez data wpływu uwagi 29.05.2017 r.
Składający uwagę wnosi o: „....nie wykonano obligatoryjnych analiz określonych w art. 14 ust. 5 upzp, a konsekwencji przystąpienie do sporządzenia przedmiotowego planu było bezzasadne”.

§ 2. Wykonanie uchwały powierza się Wójtowi Gminy Dobrcz.

§ 3. Uchwała wchodzi w życie z dniem podjęcia i podlega ogłoszeniu w sposób zwyczajowo przyjęty.

Uzasadnienie

Zgodnie z art. 20 ust. 1 ustawy z dnia 27 marca 2003 r. o planowaniu i zagospodarowaniu przestrzennym (Dz. U. 2017 r. poz. 1073) plan miejscowy uchwała Rada Gminy, po stwierdzeniu, jego zgodności z ustaleniami studium, rozstrzygając jednocześnie o sposobie rozpatrzenia uwag do projektu planu oraz sposobie realizacji zapisanych w planie, inwestycji z zakresu infrastruktury technicznej, które należą do zadań własnych gminy, oraz zasadach ich finansowania, zgodnie z przepisami o finansach publicznych. Część tekstowa planu stanowi treść uchwały, część graficzna oraz wymagane rozstrzygnięcia stanowią załącznik do uchwały.

Zgodnie z art. 17 pkt. 9 ww. ustawy Wójt Gminy Dobrcz ogłosił w prasie miejscowej oraz przez obwieszczenie, a także w sposób zwyczajowo przyjęty w danej miejscowości o wyłożeniu do publicznego wglądu projektu miejscowego planu zagospodarowania przestrzennego dla części miejscowości Trzeciewicz, gmina Dobrcz. Określił także formę, miejsce i termin składania uwag dotyczących planu miejscowego, nie krótszy niż 14 dni od dnia zakończenia okresu wyłożenia planu.

Ostateczny termin składania uwag wyznaczono na 29.05.2017 r.

Zarządzeniem nr 46/2017 z dnia 12.06.2017 r. Wójt Gminy Dobrcz rozpatrzył wniesioną uwagę.

Rada Gminy Dobrcz podzieli stanowisko organu wykonawczego co do nieuwzględnionej uwagi.

Uwaga nie pokrywa się ze stanem faktycznym.

Inicjatorem wywołania uchwały jest Wójt Gminy Dobrcz.

Projekt

z dnia 28 sierpnia 2017 r.

Zatwierdzony przez...



**UCHWAŁA NR II/.../2017
RADY GMINY DOBRZCZ**

z dnia 5 września 2017 r.

w sprawie rozstrzygnięcia o sposobie rozpatrzenia uwagi do projektu miejscowego planu zagospodarowania przestrzennego dla części miejscowości Trzeciewicz, gmina Dobrcz.

Na podstawie art. 18 ust. 2 pkt 5 ustawy z dnia 8 marca 1990 r. o samorządzie gminnym (Dz. U. z 2016 r. poz. 446, 1579, 1948, z 2017 r. poz. 730, 935) oraz art. 20 ust. 1 ustawy z dnia 27 marca 2003 r. o planowaniu i zagospodarowaniu przestrzennym (Dz. U. 2017 r. poz. 1073) Rada Gminy uchwala co następuje:

§ 1. Nie uwzględnąć uwagi złożonej przez _____ data wpływu uwagi 29.05.2017 r.
Składający uwagę wnosi o: „...dopuszczenie dla terenów o symbolu R zabudowy gabarytowej...”.

§ 2. Wykonanie uchwały powierza się Wójtowi Gminy Dobrcz.

§ 3. Uchwała wchodzi w życie z dniem podjęcia i podlega ogłoszeniu w sposób zwyczajowo przyjęty.

Uzasadnienie

Zgodnie z art. 20 ust. 1 ustawy z dnia 27 marca 2003 r. o planowaniu i zagospodarowaniu przestrzennym (Dz. U. 2017 r. poz. 1073) plan miejscowy uchwała Rada Gminy, po stwierdzeniu, jego zgodności z ustaleniami studium, rozstrzygając jednocześnie o sposobie rozpatrzenia uwag do projektu planu oraz sposobie realizacji zapisanych w planie, inwestycji z zakresu infrastruktury technicznej, które należą do zadań własnych gminy, oraz zasadach ich finansowania, zgodnie z przepisami o finansach publicznych. Część tekstowa planu stanowi treść uchwały, część graficzna oraz wymagane rozstrzygnięcia stanowią załącznik do uchwały.

Zgodnie z art. 17 pkt. 9 ww. ustawy Wójt Gminy Dobrcz ogłosił w prasie miejscowej oraz przez obwieszczenie, a także w sposób zwyczajowo przyjęty w danej miejscowości o wyłożeniu do publicznego wglądu projektu miejscowego planu zagospodarowania przestrzennego dla części miejscowości Trzeciewicz, gmina Dobrcz. Określił także formę, miejsce i termin składania uwag dotyczących planu miejscowego, nie krótszy niż 14 dni od dnia zakończenia okresu wyłożenia planu.

Ostateczny termin składania uwag wyznaczono na 29.05.2017 r.

Zarządzeniem nr 46/2017 z dnia 12.06.2017 r. Wójt Gminy Dobrcz rozpatrzył wniesioną uwagę.

Rada Gminy Dobrcz podzieliła stanowisko organu wykonawczego co do nieuwzględnionej uwagi.

W projekcie planu miejscowego określono dopuszczenie zabudowy kubaturowej wyłącznie na terenie oznaczonym symbolem RM. Zakres i wielkość terenu RM pozwala na pełne prowadzenie działalności rolniczej na całym terenie objętym planem. Ustalenie zawarte w projekcie planu zgodne są z ustaleniami studium gminy.

Inicjatorem wywołania uchwały jest Wójt Gminy Dobrcz.

Projekt

z dnia 28 sierpnia 2017 r.

Zatwierdzony przez



**UCHWAŁA NR II/.../2017
RADY GMINY DOBR CZ**

z dnia 5 września 2017 r.

w sprawie rozstrzygnięcia o sposobie rozpatrzenia uwagi do projektu miejscowego planu zagospodarowania przestrzennego dla części miejscowości Trzeciewiec, gmina Dobrcz.

Na podstawie art. 18 ust. 2 pkt 5 ustawy z dnia 8 marca 1990 r. o samorządzie gminnym (Dz. U. z 2016 r. poz. 446, 1579, 1948, z 2017 r. poz. 730, 935) oraz art. 20 ust. 1 ustawy z dnia 27 marca 2003 r. o planowaniu i zagospodarowaniu przestrzennym (Dz. U. 2017 r. poz. 1073) Rada Gminy uchwala co następuje:

§ 1. Nie uwzględnąć uwagi złożonej przez [REDAKTED], data wpływu uwagi 29.05.2017 r. Składający uwagę wnosi o: „...wskazanie expressis verbis, iż dla terenów R i RM dopuszczalna jest także hodowla zwierząt ...”.

§ 2. Wykonanie uchwały powierza się Wójtowi Gminy Dobrcz.

§ 3. Uchwała wchodzi w życie z dniem podjęcia i podlega ogłoszeniu w sposób zwyczajowo przyjęty.

Uzasadnienie

Zgodnie z art. 20 ust. 1 ustawy z dnia 27 marca 2003 r. o planowaniu i zagospodarowaniu przestrzennym (Dz. U. 2017r. poz. 1073) plan miejscowy uchwała Rada Gminy, po stwierdzeniu, jego zgodności z ustaleniami studium, rozstrzygając jednocześnie o sposobie rozpatrzenia uwag do projektu planu oraz sposobie realizacji zapisanych w planie, inwestycji z zakresu infrastruktury technicznej, które należą do zadań własnych gminy, oraz zasadach ich finansowania, zgodnie z przepisami o finansach publicznych. Część tekstowa planu stanowi treść uchwały, część graficzna oraz wymagane rozstrzygnięcia stanowią załącznik do uchwały.

Zgodnie z art. 17 pkt. 9 ww. ustawy Wójt Gminy Dobrcz ogłosił w prasie miejscowej oraz przez obwieszczenie, a także w sposób zwyczajowo przyjęty w danej miejscowości o wyłożeniu do publicznego wglądu projektu miejscowego planu zagospodarowania przestrzennego dla części miejscowości Trzeciwiec, gmina Dobrcz. Określił także formę, miejsce i termin składania uwag dotyczących planu miejscowego, nie krótszy niż 14 dni od dnia zakończenia okresu wyłożenia planu.

Ostateczny termin składania uwag wyznaczono na 29.05.2017 r.

Zarządzeniem nr 46/2017 z dnia 12.06.2017 r. Wójt Gminy Dobrcz rozpatrzył wniesioną uwagę.


Rada Gminy Dobrcz podzieliła stanowisko organu wykonawczego co do nieuwzględnionej uwagi.

Uwaga niezasadna w zakresie merytorycznym. Ustalenia planu miejscowego odnoszą się do określenia funkcji terenu oraz wskaźników w zabudowie terenu. Działalność hodowlana jako jedna z zakresu działalności rolniczej nie jest zabroniona w ustaleniach omawianego projektu.

Inicjatorem wywołania uchwały jest Wójt Gminy Dobrcz.

Projekt

z dnia 28 sierpnia 2017 r.

Zatwierdzony przez 

**UCHWAŁA NR II/.../2017
RADY GMINY DOBRZCZ**

z dnia 5 września 2017 r.

w sprawie rozstrzygnięcia o sposobie rozpatrzenia uwagi do projektu miejscowego planu zagospodarowania przestrzennego dla części miejscowości Trzeciewiec, gmina Dobrzcz.

Na podstawie art. 18 ust. 2 pkt 5 ustawy z dnia 8 marca 1990 r. o samorządzie gminnym (Dz. U. z 2016 r. poz. 446, 1579, 1948, z 2017 r. poz. 730, 935) oraz art. 20 ust. 1 ustawy z dnia 27 marca 2003 r. o planowaniu i zagospodarowaniu przestrzennym (Dz. U. 2017 r. poz. 1073) Rada Gminy uchwala co następuje:

§ 1. Nie uwzględnąć uwagi złożonej przez [redacted] data wpływu uwagi 29.05.2017 r. Składający uwagę wnosi o: „....wykreślenie z tekstu planu § 6 ust. 4 pkt 3, tj. zniesienie zakazu realizacji inwestycji mogących zawsze lub potencjalnie znacząco oddziaływać na środowisko ...”.

§ 2. Wykonanie uchwały powierza się Wójtowi Gminy Dobrzcz.

§ 3. Uchwała wchodzi w życie z dniem podjęcia i podlega ogłoszeniu w sposób zwyczajowo przyjęty.

Uzasadnienie

Zgodnie z art. 20 ust. 1 ustawy z dnia 27 marca 2003 r. o planowaniu i zagospodarowaniu przestrzennym (Dz. U. 2017r. poz. 1073) plan miejscowy uchwała Rada Gminy, po stwierdzeniu, jego zgodności z ustaleniami studium, rozstrzygając jednocześnie o sposobie rozpatrzenia uwag do projektu planu oraz sposobie realizacji zapisanych w planie, inwestycji z zakresu infrastruktury technicznej, które należą do zadań własnych gminy, oraz zasadach ich finansowania, zgodnie z przepisami o finansach publicznych. Część tekstowa planu stanowi treść uchwały, część graficzna oraz wymagane rozstrzygnięcia stanowią załącznik do uchwały.

Zgodnie z art. 17 pkt. 9 ww. ustawy Wójt Gminy Dobrcz ogłosił w prasie miejscowej oraz przez obwieszczenie, a także w sposób zwyczajowo przyjęty w danej miejscowości o wyłożeniu do publicznego wglądu projektu miejscowego planu zagospodarowania przestrzennego dla części miejscowości Trzeciewiec, gmina Dobrcz. Określił także formę, miejsce i termin składania uwag dotyczących planu miejscowego, nie krótszy niż 14 dni od dnia zakończenia okresu wyłożenia planu.

Ostateczny termin składania uwag wyznaczono na 29.05.2017 r.

Zarządzeniem nr 46/2017 z dnia 12.06.2017 r. Wójt Gminy Dobrcz rozpatrzył wniesioną uwagę.


Rada Gminy Dobrcz podzieliła stanowisko organu wykonawczego co do nieuwzględnionej uwagi.

Zapis zawarty w treści miejscowego planu zagospodarowania przestrzennego "na terenie objętym planem miejscowym obowiązuje zakaz realizacji inwestycji mogących zawsze znacząco i mogących potencjalnie znacząco oddziaływać na środowisko, z wyłączeniem inwestycji celu publicznego z zakresu łączności publicznej, zgodnych z przepisami odrębnymi" chroni znajdujące się w pobliżu tereny zabudowane na których nie prowadzona jest działalność oddziałująca negatywnie na środowisko i zdrowie mieszkańców.

Inicjatorem wywołania uchwały jest Wójt Gminy Dobrcz.

Projekt

z dnia 28 sierpnia 2017 r.

Zatwierdzony przez 

**UCHWAŁA NR II/.../2017
RADY GMINY DOBR CZ**

z dnia 5 września 2017 r.

w sprawie rozstrzygnięcia o sposobie rozpatrzenia uwagi do projektu miejscowego planu zagospodarowania przestrzennego dla części miejscowości Trzeciewiec, gmina Dobrcz.

Na podstawie art. 18 ust. 2 pkt 5 ustawy z dnia 8 marca 1990 r. o samorządzie gminnym (Dz. U. z 2016 r. poz. 446, 1579, 1948, z 2017 r. poz. 730, 935) oraz art. 20 ust. 1 ustawy z dnia 27 marca 2003 r. o planowaniu i zagospodarowaniu przestrzennym (Dz. U. 2017 r. poz. 1073) Rada Gminy uchwala co następuje:

§ 1. Nie uwzględnąć uwagi złożonej przez [REDAKTED] data wpływu uwagi 29.05.2017 r. Składający uwagę wnosi o: „...wykreślenie z tekstu planu § 8 pkt 4 (tj. ustalenia, iż uciążliwość prowadzonej działalności nie może wykraczać poza granice działki i nie może negatywnie wpływać na środowisko, w tym na grunt, wody podziemne i powierzchniowe) i zastąpienie zapisem, iż „zakres uciążliwości dla środowiska z racji dopuszczanej funkcji nie może przekraczać normatywnych wskaźników i standardów jakości środowiska określonych w przepisach odrębnych”...”.

§ 2. Wykonanie uchwały powierza się Wójtowi Gminy Dobrcz.

§ 3. Uchwała wchodzi w życie z dniem podjęcia i podlega ogłoszeniu w sposób zwyczajowo przyjęty.

Uzasadnienie

Zgodnie z art. 20 ust. 1 ustawy z dnia 27 marca 2003 r. o planowaniu i zagospodarowaniu przestrzennym (Dz. U. 2017 r. poz. 1073) plan miejscowy uchwała Rada Gminy, po stwierdzeniu, jego zgodności z ustaleniami studium, rozstrzygając jednocześnie o sposobie rozpatrzenia uwag do projektu planu oraz sposobie realizacji zapisanych w planie, inwestycji z zakresu infrastruktury technicznej, które należą do zadań własnych gminy, oraz zasadach ich finansowania, zgodnie z przepisami o finansach publicznych. Część tekstowa planu stanowi treść uchwały, część graficzna oraz wymagane rozstrzygnięcia stanowią załącznik do uchwały.

Zgodnie z art. 17 pkt. 9 ww. ustawy Wójt Gminy Dobrcz ogłosił w prasie miejscowej oraz przez obwieszczenie, a także w sposób zwyczajowo przyjęty w danej miejscowości o wyłożeniu do publicznego wglądu projektu miejscowego planu zagospodarowania przestrzennego dla części miejscowości Trzeciewiec, gmina Dobrcz. Określił także formę, miejsce i termin składania uwag dotyczących planu miejscowego, nie krótszy niż 14 dni od dnia zakończenia okresu wyłożenia planu.

Ostateczny termin składania uwag wyznaczono na 29.05.2017 r.

Zarządzeniem nr 46/2017 z dnia 12.06.2017 r. Wójt Gminy Dobrcz rozpatrzył wniesioną uwagę.

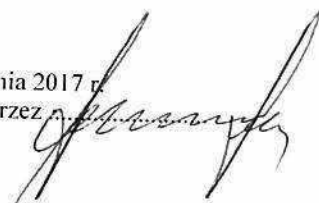
Rada Gminy Dobrcz podzieliła stanowisko organu wykonawczego co do nieuwzględnionej uwagi.

Należy wskazać, że istniejący w projekcie planu zapis, że uciążliwość prowadzonej działalności nie może wykroczyć poza granice działki wyłącznie wskazuje na fakt, że uciążliwość prowadzonej działalności nie może wpływać na obszary do których nie ma się prawa władania terenem. Ponadto zapis wskazujący, że prowadzona działalność nie może negatywnie wpływać na środowisko, w tym na grunt, wody podziemne i powierzchniowe jest wyłącznie potwierdzeniem faktu, że w zakresie przekraczającym ustalone prawem normatywy, takie działanie byłoby niezgodne z obowiązującym prawem.

Inicjatorem wywołania uchwały jest Wójt Gminy Dobrcz.

10
Projekt

z dnia 28 sierpnia 2017 r.

Zatwierdzony przez 

**UCHWAŁA NR II/.../2017
RADY GMINY DOBR CZ**

z dnia 5 września 2017 r.

w sprawie rozstrzygnięcia o sposobie rozpatrzenia uwagi do projektu miejscowego planu zagospodarowania przestrzennego dla części miejscowości Trzeciewicz, gmina Dobrcz.

Na podstawie art. 18 ust. 2 pkt 5 ustawy z dnia 8 marca 1990 r. o samorządzie gminnym (Dz. U. z 2016 r. poz. 446, 1579, 1948, z 2017 r. poz. 730, 935) oraz art. 20 ust. 1 ustawy z dnia 27 marca 2003 r. o planowaniu i zagospodarowaniu przestrzennym (Dz. U. 2017 r. poz. 1073) Rada Gminy uchwala co następuje:

§ 1. Nie uwzględnąć uwagi złożonej przez [REDAKTED] data wpływu uwagi 29.05.2017 r. Składający uwagę wnosi o: „...zmniejszenie wskaźnika powierzchni biologicznie czynnej dla terenów RM do 65%...”.

§ 2. Wykonanie uchwały powierza się Wójtowi Gminy Dobrcz.

§ 3. Uchwała wchodzi w życie z dniem podjęcia i podlega ogłoszeniu w sposób zwyczajowo przyjęty.

Uzasadnienie

Zgodnie z art. 20 ust. 1 ustawy z dnia 27 marca 2003 r. o planowaniu i zagospodarowaniu przestrzennym (Dz. U. 2017 r. poz. 1073) plan miejscowy uchwała Rada Gminy, po stwierdzeniu, jego zgodności z ustaleniami studium, rozstrzygając jednocześnie o sposobie rozpatrzenia uwag do projektu planu oraz sposobie realizacji zapisanych w planie, inwestycji z zakresu infrastruktury technicznej, które należą do zadań własnych gminy, oraz zasadach ich finansowania, zgodnie z przepisami o finansach publicznych. Część tekstowa planu stanowi treść uchwały, część graficzna oraz wymagane rozstrzygnięcia stanowią załącznik do uchwały.

Zgodnie z art. 17 pkt. 9 ww. ustawy Wójt Gminy Dobrcz ogłosił w prasie miejscowej oraz przez obwieszczenie, a także w sposób zwyczajowo przyjęty w danej miejscowości o wyłożeniu do publicznego wglądu projektu miejscowego planu zagospodarowania przestrzennego dla części miejscowości Trzeciewicz, gmina Dobrcz. Określił także formę, miejsce i termin składania uwag dotyczących planu miejscowego, nie krótszy niż 14 dni od dnia zakończenia okresu wyłożenia planu.

Ostateczny termin składania uwag wyznaczono na 29.05.2017 r.

Zarządzeniem nr 46/2017 z dnia 12.06.2017 r. Wójt Gminy Dobrcz rozpatrzył wniesioną uwagę.


Rada Gminy Dobrcz podzieliła stanowisko organu wykonawczego co do nieuwzględnionej uwagi.

Projekt miejscowego planu zagospodarowania przestrzennego określa minimalny udział procentowy powierzchni biologicznie czynnej w odniesieniu do powierzchni działki budowlanej na poziomie 85%, a powierzchnię zabudowy na poziomie do 15% powierzchni działki lub terenu. Biorąc pod uwagę wielkość terenu RM ok. 14 360 m² wskazana powierzchnia zabudowy pozwala maksymalnie na zabudowanie ok. 2 154 m² terenu, co jest wystarczające dla zabudowy zagrodowej w gospodarstwach rolnych, hodowlanych i ogrodniczych.

Inicjatorem wywołania uchwały jest Wójt Gminy Dobrcz.

11
Projekt

z dnia 28 sierpnia 2017 r.

Zatwierdzony przez 

**UCHWAŁA NR II/.../2017
RADY GMINY DOBRZCZ**

z dnia 5 września 2017 r.

w sprawie rozstrzygnięcia o sposobie rozpatrzenia uwagi do projektu miejscowego planu zagospodarowania przestrzennego dla części miejscowości Trzeciewicz, gmina Dobrcz.

Na podstawie art. 18 ust. 2 pkt 5 ustawy z dnia 8 marca 1990 r. o samorządzie gminnym (Dz. U. z 2016 r. poz. 446, 1579, 1948, z 2017 r. poz. 730, 935) oraz art. 20 ust. 1 ustawy z dnia 27 marca 2003 r. o planowaniu i zagospodarowaniu przestrzennym (Dz. U. 2017 r. poz. 1073) Rada Gminy uchwala co następuje:

§ 1. Nie uwzględnąć uwagi złożonej przez F [redacted], data wpływu uwagi 29.05.2017 r. Składający uwagę wnosi o: „...zwiększenie wskaźnika wielkości powierzchni zabudowy do 35% dla terenów RM oraz wyznaczenie przedmiotowego wskaźnika na analogicznym poziomie dla terenów R ...”.

§ 2. Wykonanie uchwały powierza się Wójtowi Gminy Dobrcz.

§ 3. Uchwała wchodzi w życie z dniem podjęcia i podlega ogłoszeniu w sposób zwyczajowo przyjęty.

Uzasadnienie

Zgodnie z art. 20 ust. 1 ustawy z dnia 27 marca 2003 r. o planowaniu i zagospodarowaniu przestrzennym (Dz. U. 2017 r. poz. 1073) plan miejscowy uchwała Rada Gminy, po stwierdzeniu, jego zgodności z ustaleniami studium, rozstrzygając jednocześnie o sposobie rozpatrzenia uwag do projektu planu oraz sposobie realizacji zapisanych w planie, inwestycji z zakresu infrastruktury technicznej, które należą do zadań własnych gminy, oraz zasadach ich finansowania, zgodnie z przepisami o finansach publicznych. Część tekstowa planu stanowi treść uchwały, część graficzna oraz wymagane rozstrzygnięcia stanowią załącznik do uchwały.

Zgodnie z art. 17 pkt. 9 ww. ustawy Wójt Gminy Dobrcz ogłosił w prasie miejscowej oraz przez obwieszczenie, a także w sposób zwyczajowo przyjęty w danej miejscowości o wyłożeniu do publicznego wglądu projektu miejscowego planu zagospodarowania przestrzennego dla części miejscowości Trzeciewicz, gmina Dobrcz. Określił także formę, miejsce i termin składania uwag dotyczących planu miejscowego, nie krótszy niż 14 dni od dnia zakończenia okresu wyłożenia planu.

Ostateczny termin składania uwag wyznaczono na 29.05.2017 r.

Zarządzeniem nr 46/2017 z dnia 12.06.2017 r. Wójt Gminy Dobrcz rozpatrzył wniesioną uwagę.

Rada Gminy Dobrcz podzieliła stanowisko organu wykonawczego co do nieuwzględnionej uwagi.

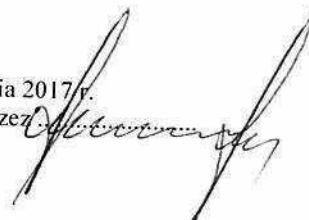
Projekt miejscowego planu zagospodarowania przestrzennego określa minimalny udział procentowy powierzchni biologicznie czynnej w odniesieniu do powierzchni działki budowlanej na poziomie 85%, a powierzchnię zabudowy na poziomie do 15% powierzchni działki lub terenu. Biorąc pod uwagę wielkość terenu RM ok. 14 360 m² wskazana powierzchnia zabudowy pozwala maksymalnie na zabudowanie ok. 2 154 m² terenu, co jest wystarczające dla zabudowy zagrodowej w gospodarstwach rolnych, hodowlanych i ogrodniczych. W projekcie planu miejscowego określono dopuszczenie zabudowy kubaturowej wyłącznie na terenie oznaczonym symbolem RM, co jest jednoznaczne z wyznaczeniem wskaźnika wielkości powierzchni zabudowy wyłącznie na terenie RM. Zakres i wielkość terenu RM pozwala na pełne prowadzenie działalności rolniczej na całym terenie objętym planem. Ustalenia zawarte w projekcie planu zgodne są z ustaleniami studium gminy.

Inicjatorem wywołania uchwały jest Wójt Gminy Dobrcz.

Projekt

z dnia 28 sierpnia 2017 r.

Zatwierdzony przez



**UCHWAŁA NR II/.../2017
RADY GMINY DOBRZCZ**

z dnia 5 września 2017 r.

w sprawie rozstrzygnięcia o sposobie rozpatrzenia uwagi do projektu miejscowego planu zagospodarowania przestrzennego dla części miejscowości Trzeciewicz, gmina Dobrcz.

Na podstawie art. 18 ust. 2 pkt 5 ustawy z dnia 8 marca 1990 r. o samorządzie gminnym (Dz. U. z 2016 r. poz. 446, 1579, 1948, z 2017 r. poz. 730, 935) oraz art. 20 ust. 1 ustawy z dnia 27 marca 2003 r. o planowaniu i zagospodarowaniu przestrzennym (Dz. U. 2017 r. poz. 1073) Rada Gminy uchwala co następuje:

§ 1. Nie uwzględnic uwagi złożonej przez I data wpływu uwagi 29.05.2017 r. Składający uwagę wnosi o: „...zwiększenie wskaźnika maksymalnej intensywności zabudowy do 0,35 dla terenów RM oraz wyznaczenie przedmiotowego wskaźnika na analogicznym poziomie dla terenów R ...”.

§ 2. Wykonanie uchwały powierza się Wójtowi Gminy Dobrcz.

Uzasadnienie

Zgodnie z art. 20 ust. 1 ustawy z dnia 27 marca 2003 r. o planowaniu i zagospodarowaniu przestrzennym (Dz. U. 2017 r. poz. 1073) plan miejscowy uchwała Rada Gminy, po stwierdzeniu, jego zgodności z ustaleniami studium, rozstrzygając jednocześnie o sposobie rozpatrzenia uwag do projektu planu oraz sposobie realizacji zapisanych w planie, inwestycji z zakresu infrastruktury technicznej, które należą do zadań własnych gminy, oraz zasadach ich finansowania, zgodnie z przepisami o finansach publicznych. Część tekstowa planu stanowi treść uchwały, część graficzna oraz wymagane rozstrzygnięcia stanowią załącznik do uchwały.

Zgodnie z art. 17 pkt. 9 ww. ustawy Wójt Gminy Dobrcz ogłosił w prasie miejscowej oraz przez obwieszczenie, a także w sposób zwyczajowo przyjęty w danej miejscowości o wyłożeniu do publicznego wglądu projektu miejscowego planu zagospodarowania przestrzennego dla części miejscowości Trzeciewicz, gmina Dobrcz. Określił także formę, miejsce i termin składania uwag dotyczących planu miejscowego, nie krótszy niż 14 dni od dnia zakończenia okresu wyłożenia planu.

Ostateczny termin składania uwag wyznaczono na 29.05.2017 r.

Zarządzeniem nr 46/2017 z dnia 12.06.2017 r. Wójt Gminy Dobrcz rozpatrzył wniesioną uwagę.

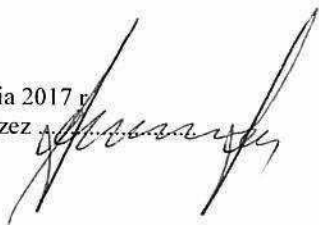
Rada Gminy Dobrcz podzieliła stanowisko organu wykonawczego co do nieuwzględnionej uwagi.

Projekt miejscowego planu zagospodarowania przestrzennego określa wskaźnik intensywności zabudowy od minimum 0,05 do maksimum 0,1. Biorąc pod uwagę wielkość terenu RM ok. 14 360 m² oraz ustaloną powierzchnię zabudowy na poziomie do 15% powierzchni działki lub terenu wskazana powierzchnia zabudowy pozwala maksymalnie na zabudowanie ok. 2 154 m² terenu. Maksymalny wskaźnik intensywności zabudowy na poziomie 0,1 pozwala na zabudowanie po obrysie zewnętrznym budynku ok. 107 m² dla jednej kondygnacji, co jest wystarczające dla zabudowy zagrodowej w gospodarstwach rolnych, hodowlanych i ogrodniczych. W projekcie planu miejscowego określono dopuszczenie zabudowy kubaturowej wyłącznie na terenie oznaczonym symbolem RM, co jest jednoznaczne z wyznaczeniem wskaźnika maksymalnej intensywności zabudowy wyłącznie na terenie RM. Zakres i wielkość terenu RM pozwala na pełne prowadzenie działalności rolniczej na całym terenie objętym planem. Ustalenia zawarte w projekcie planu zgodne są z ustaleniami studium gminy.

Inicjatorem wywołania uchwały jest Wójt Gminy Dobrcz.

Projekt

z dnia 28 sierpnia 2017 r.

Zatwierdzony przez **UCHWAŁA NR II/.../2017
RADY GMINY DOBR CZ**

z dnia 5 września 2017 r.

w sprawie rozstrzygnięcia o sposobie rozpatrzenia uwagi do projektu miejscowego planu zagospodarowania przestrzennego dla części miejscowości Trzeciewiec, gmina Dobrcz.

Na podstawie art. 18 ust. 2 pkt 5 ustawy z dnia 8 marca 1990 r. o samorządzie gminnym (Dz. U. z 2016 r. poz. 446, 1579, 1948, z 2017 r. poz. 730, 935) oraz art. 20 ust. 1 ustawy z dnia 27 marca 2003 r. o planowaniu i zagospodarowaniu przestrzennym (Dz. U. 2017 r. poz. 1073) Rada Gminy uchwala co następuje:

§ 1. Nie uwzględnić uwagi złożonej przez [redacted] data wpływu uwagi 29.05.2017 r. Składający uwagę wnosi o: „...w przypadku nieuwzględnienia uwag w pkt 11) i 12) składający uwagę wnosi o dostosowanie wskaźnika intensywności zabudowy do wskaźnika powierzchni zabudowy, tj. zwiększenia wskaźnika intensywności zabudowy do 0,15...”.

§ 2. Wykonanie uchwały powierza się Wójtowi Gminy Dobrcz.

§ 3. Uchwała wchodzi w życie z dniem podjęcia i podlega ogłoszeniu w sposób zwyczajowo przyjęty.

Uzasadnienie

Zgodnie z art. 20 ust. 1 ustawy z dnia 27 marca 2003 r. o planowaniu i zagospodarowaniu przestrzennym (Dz. U. 2017 r. poz. 1073) plan miejscowy uchwała Rada Gminy, po stwierdzeniu, jego zgodności z ustaleniami studium, rozstrzygając jednocześnie o sposobie rozpatrzenia uwag do projektu planu oraz sposobie realizacji zapisanych w planie, inwestycji z zakresu infrastruktury technicznej, które należą do zadań własnych gminy, oraz zasadach ich finansowania, zgodnie z przepisami o finansach publicznych. Część tekstowa planu stanowi treść uchwały, część graficzna oraz wymagane rozstrzygnięcia stanowią załącznik do uchwały.

Zgodnie z art. 17 pkt. 9 ww. ustawy Wójt Gminy Dobrcz ogłosił w prasie miejscowej oraz przez obwieszczenie, a także w sposób zwyczajowo przyjęty w danej miejscowości o wyłożeniu do publicznego wglądu projektu miejscowego planu zagospodarowania przestrzennego dla części miejscowości Trzeciewicz, gmina Dobrcz. Określił także formę, miejsce i termin składania uwag dotyczących planu miejscowego, nie krótszy niż 14 dni od dnia zakończenia okresu wyłożenia planu.

Ostateczny termin składania uwag wyznaczono na 29.05.2017 r.

Zarządzeniem nr 46/2017 z dnia 12.06.2017 r. Wójt Gminy Dobrcz rozpatrzył wniesioną uwagę.


Rada Gminy Dobrcz podzieliła stanowisko organu wykonawczego co do nieuwzględnionej uwagi.

Projekt miejscowego planu zagospodarowania przestrzennego określa wskaźnik intensywności zabudowy od minimum 0,05 do maksimum 0,1. Biorąc pod uwagę wielkość terenu RM ok. 14 360 m² oraz ustaloną powierzchnię zabudowy na poziomie do 15% powierzchni działki lub terenu, wskazana powierzchnia zabudowy pozwala maksymalnie na zabudowanie ok. 2 154 m² terenu. Maksymalny wskaźnik intensywności zabudowy na poziomie 0,1 pozwala na zabudowanie po obrysie zewnętrznym budynku ok. 107 m² dla jednej kondygnacji, co jest wystarczające dla zabudowy zagrodowej w gospodarstwach rolnych, hodowlanych i ogrodniczych.

Inicjatorem wywołania uchwały jest Wójt Gminy Dobrcz.

Projekt

z dnia 28 sierpnia 2017 r.

Zatwierdzony przez **UCHWAŁA NR II/.../2017
RADY GMINY DOBR CZ**

z dnia 5 września 2017 r.

w sprawie rozstrzygnięcia o sposobie rozpatrzenia uwagi do projektu miejscowego planu zagospodarowania przestrzennego dla części miejscowości Trzeciewiec, gmina Dobrcz.

Na podstawie art. 18 ust. 2 pkt 5 ustawy z dnia 8 marca 1990 r. o samorządzie gminnym (Dz. U. z 2016 r. poz. 446, 1579, 1948, z 2017 r. poz. 730, 935) oraz art. 20 ust. 1 ustawy z dnia 27 marca 2003 r. o planowaniu i zagospodarowaniu przestrzennym (Dz. U. 2017 r. poz. 1073) Rada Gminy uchwala co następuje:

§ 1. Nie uwzględnic uwagi złożonej przez [redacted] data wpływu uwagi 29.05.2017 r. Składający uwagę wnosi o: „...zwiększenie (poprzez wyznaczenie wzdłuż północnej granicy obszaru objętego planem) zasięgu terenów RM do 1/3 powierzchni dz. ew. 92/1...”.

§ 2. Wykonanie uchwały powierza się Wójtowi Gminy Dobrcz.

§ 3. Uchwała wchodzi w życie z dniem podjęcia i podlega ogłoszeniu w sposób zwyczajowo przyjęty.

Uzasadnienie

Zgodnie z art. 20 ust. 1 ustawy z dnia 27 marca 2003 r. o planowaniu i zagospodarowaniu przestrzennym (Dz. U. 2017 r. poz. 1073) plan miejscowy uchwała Rada Gminy, po stwierdzeniu, jego zgodności z ustaleniami studium, rozstrzygając jednocześnie o sposobie rozpatrzenia uwag do projektu planu oraz sposobie realizacji zapisanych w planie, inwestycji z zakresu infrastruktury technicznej, które należą do zadań własnych gminy, oraz zasadach ich finansowania, zgodnie z przepisami o finansach publicznych. Część tekstowa planu stanowi treść uchwały, część graficzna oraz wymagane rozstrzygnięcia stanowią załącznik do uchwały.

Zgodnie z art. 17 pkt. 9 ww. ustawy Wójt Gminy Dobrcz ogłosił w prasie miejscowej oraz przez obwieszczenie, a także w sposób zwyczajowo przyjęty w danej miejscowości o wyłożeniu do publicznego wglądu projektu miejscowego planu zagospodarowania przestrzennego dla części miejscowości Trzeciewicz, gmina Dobrcz. Określił także formę, miejsce i termin składania uwag dotyczących planu miejscowego, nie krótszy niż 14 dni od dnia zakończenia okresu wyłożenia planu.

Ostateczny termin składania uwag wyznaczono na 29.05.2017 r.

Zarządzeniem nr 46/2017 z dnia 12.06.2017 r. Wójt Gminy Dobrcz rozpatrzył wniesioną uwagę.

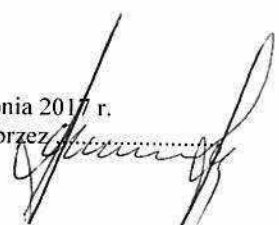
Rada Gminy Dobrcz podziela stanowisko organu wykonawczego co do nieuwzględnionej uwagi.

Zakres i wielkość terenu RM pozwala na pełne prowadzenie działalności rolniczej na całym terenie objętym planem. Ustalenia zawarte w projekcie planu zgodne są z ustaleniami studium gminy.

Inicjatorem wywołania uchwały jest Wójt Gminy Dobrcz.

Projekt

z dnia 28 sierpnia 2017 r.

Zatwierdzony przez 

**UCHWAŁA NR II/.../2017
RADY GMINY DOBR CZ**

z dnia 5 września 2017 r.

w sprawie miejscowego planu zagospodarowania przestrzennego dla części miejscowości Trzeciewiec, gmina Dobrcz.

Na podstawie art. 18 ust. 2 pkt 5 ustawy z dnia 8 marca 1990 r. o samorządzie gminnym (Dz. U. z 2016 r. poz. 446, 1579, 1948, z 2017 r. poz. 730, 935) oraz art. 20 ust. 1 ustawy z dnia 27 marca 2003 r. o planowaniu i zagospodarowaniu przestrzennym (Dz. U. 2017 r. poz. 1073) Rada Gminy uchwala co następuje:

Rozdział 1.

Przepisy ogólne

§ 1. 1 Po stwierdzeniu, że plan miejscowy nie narusza ustaleń studium uwarunkowań i kierunków zagospodarowania przestrzennego gminy Dobrcz uchwalonego uchwałą nr XXVIII/322/2006 Rady Gminy Dobrcz z dnia 30 czerwca 2006 r., uchwala się miejscowy plan zagospodarowania przestrzennego dla części miejscowości Trzeciewiec, zwany dalej planem.

2. Integralną część uchwały stanowi:

- 1) rysunek planu w skali 1:1000 jako załącznik nr 1 do uchwały;
- 2) rozstrzygnięcie o sposobie rozpatrzenia uwag do projektu planu, jako załącznik nr 2 do uchwały;
- 3) rozstrzygnięcie o sposobie realizacji zapisanych w planie inwestycji z zakresu infrastruktury technicznej, które należą do zadań własnych gminy oraz zasadach ich finansowania, jako załącznik nr 3 do uchwały.

§ 2. 1. Uchwała ustanawia obowiązujące na terenach objętych planem przepisy prawa miejscowego dotyczące przeznaczenia i sposobu zagospodarowania poszczególnych terenów oraz określa konieczne dla osiągnięcia zamierzonych celów – nakazy i zakazy.

2. Przepisy prawne niniejszej uchwały nie mogą być stosowane wybiórczo oraz w oderwaniu od ustaleń rysunku stanowiącego załącznik do uchwały.

§ 3. W realizacji miejscowego planu, oprócz ustaleń zawartych w niniejszej uchwale, mają zastosowanie przepisy szczególne wraz z aktami wykonawczymi i odrębnymi.

§ 4. Każdy teren wydzielony liniami rozgraniczającymi tereny o różnym przeznaczeniu lub różnych zasadach zagospodarowania określony jest symbolem, w którym litery oznaczają przeznaczenie poszczególnych terenów według oznaczeń legendy rysunku planu.

§ 5. Na rysunku planu obowiązują:

- 1) granica obszaru objętego planem;
- 2) linie rozgraniczające tereny o różnym przeznaczeniu lub różnych zasadach zagospodarowania;
- 3) nieprzekraczalna linia zabudowy od istniejącej linii elektroenergetycznej;
- 4) symbole identyfikujące tereny o różnym przeznaczeniu lub różnych zasadach zagospodarowania.

Rozdział 2.

Ogólne ustalenia planu

§ 6. 1. Ustalenia ogólne obowiązują dla wszystkich terenów w granicach obszaru objętego planem, o ile ustalenia szczegółowe nie stanowią inaczej.

2. Przeznaczenie terenów:

1) w granicach obszaru objętego planem wyznacza się tereny:

- a) rolne, o symbolu – **R**,
- b) zabudowy zagrodowej w gospodarstwach rolnych, hodowlanych i ogrodniczych, o symbolu – **RM**,
- c) wód powierzchniowych śródlądowych, o symbolu – **WS**;

2) obowiązuje zakaz lokalizacji funkcji i obiektów nie związanych z podstawowym przeznaczeniem terenu i jego obsługą, z wyłączeniem inwestycji celu publicznego z zakresu łączności publicznej, zgodnych z przepisami odrębnymi.

3. Zasady ochrony i kształtowania ładu przestrzennego: zgodnie z zasadami określonymi w ustaleniach szczegółowych.

4. Zasady ochrony środowiska, przyrody i krajobrazu: obowiązuje zagospodarowanie terenu prowadzące do utrzymania i ochrony wartości przyrodniczych i różnorodności form krajobrazowych, w tym:

1) zachowanie istniejących form ukształtowania terenu z wyłączeniem realizacji obiektów budowlanych;

2) zakaz dokonywania zmian stosunków wodnych;

3) na terenie objętym planem miejscowym obowiązuje zakaz realizacji inwestycji mogących zawsze znacząco i mogących potencjalnie znacząco oddziaływać na środowisko, z wyłączeniem inwestycji celu publicznego z zakresu łączności publicznej, zgodnych z przepisami odrębnymi.

5. Zasady kształtowania krajobrazu: zgodnie z ustaleniami szczegółowymi.

6. Zasady ochrony dziedzictwa kulturowego i zabytków, w tym krajobrazów kulturowych, oraz dóbr kultury współczesnej: w przypadku natrafienia podczas robót ziemnych lub budowlanych na obiekt, co do którego istnieje przypuszczenie, iż jest on zabytkiem należy zastosować się do przepisów o ochronie zabytków i opiece nad zabytkami.

7. Wymagania wynikające z potrzeb kształtowania przestrzeni publicznych: nie dotyczy.

8. Zasady kształtowania zabudowy oraz wskaźniki zagospodarowania terenów:

1) obowiązuje lokalizacja zabudowy zgodnie z zasadami określonymi w ustaleniach szczegółowych;

2) obowiązuje wydzielenie minimum 1 miejsca parkingowego na mieszkanie w zabudowie zagrodowej;

3) w ramach projektowanych miejsc parkingowych obowiązuje zapewnienie miejsc parkingowych przeznaczonych na parkowanie pojazdów zaopatrzonych w kartę parkingową zgodnie z przepisami odrębnymi;

4) wskaźniki zagospodarowania terenów - określone w ustaleniach szczegółowych.

9. Granice i sposoby zagospodarowania terenów lub obiektów podlegających ochronie, na podstawie odrębnych przepisów, terenów górniczych, a także obszarów szczególnego zagrożenia powodzią, obszarów osuwania się mas ziemnych, krajobrazów priorytetowych określonych w audycie krajobrazowym oraz w planach zagospodarowania przestrzennego województwa: na obszarze objętym planem nie występują tereny podlegające ochronie.

10. Szczegółowe zasady i warunki scalania i podziału nieruchomości: nie ustala się granic obszarów wymagających scalania i podziału nieruchomości.

11. Szczegółne warunki zagospodarowania terenów oraz ograniczenia w ich użytkowaniu, w tym zakaz zabudowy: zgodnie z ustaleniami szczegółowymi.

12. Zasady modernizacji, rozbudowy i budowy systemów komunikacji i infrastruktury technicznej:

1) obsługa komunikacyjna z istniejących dróg;

2) dopuszcza się budowę i przebudowę istniejącej sieci infrastruktury technicznej, zgodnie z obowiązującymi przepisami odrębnymi;

3) zasady obsługi w zakresie zaopatrzenia w wodę – zaopatrzenie w wodę z gminnej sieci wodociągowej, zgodnie z obowiązującymi przepisami odrębnymi;

- 4) zasady obsługi w zakresie kanalizacji sanitarnej: odprowadzenie ścieków sanitarnych do zbiorczej sieci kanalizacji sanitarnej, zgodnie z obowiązującymi przepisami odrębnymi;
- 5) odprowadzanie wód opadowych: odprowadzenie wód opadowych do gruntu zgodnie z przepisami odrębnymi;
- 6) zasady obsługi w zakresie zaopatrzenia w gaz – zgodnie z obowiązującymi przepisami odrębnymi;
- 7) zasady obsługi w zakresie zaopatrzenia w energię ciepłą – należy zachować normatywne wartości emisji zanieczyszczeń do powietrza, określone w przepisach odrębnych i szczególnych;
- 8) zasady obsługi w zakresie zaopatrzenia w energię elektryczną – zgodnie z przepisami odrębnymi;
- 9) zasady obsługi w zakresie telekomunikacji – zgodnie z przepisami odrębnymi;
- 10) zasady obsługi w zakresie odpadów komunalnych – gromadzenie odpadów komunalnych w zamykanych, przenośnych pojemnikach- wywóz odpadów z pojemników w sposób zorganizowany zgodnie z przepisami odrębnymi.

13. Sposób i termin tymczasowego zagospodarowania, urządzania i użytkowania terenów: nie wyznacza się tymczasowego zagospodarowania terenów.

14. Wysokość stawek procentowych służących naliczeniu opłaty z tytułu wzrostu wartości nieruchomości: na terenach przeznaczonych do realizacji celów niepublicznych – 30 %.

Rozdział 3. Ustalenia szczegółowe - zasady zagospodarowania obowiązujące

na poszczególnych terenach objętych planem

§ 7. Teren oznaczony symbolem **1R** przeznaczają się na cel rolny; obowiązują następujące ustalenia:

- 1) dopuszcza się wyłącznie rolnicze użytkowanie terenu;
- 2) dopuszcza się wyłącznie realizację niekubaturowych obiektów budowlanych o maksymalnej wysokości 10,0m, związanych z gospodarką rolną.

§ 8. Teren oznaczony symbolem **2RM** przeznaczają się na cel zabudowy zagrodowej w gospodarstwach rolnych, hodowlanych i ogrodniczych; obowiązują następujące ustalenia:

- 1) wysokość zabudowy do dwóch kondygnacji nadziemnych oraz maksymalnie 10,0m;
- 2) dachy o nachyleniu od 35° do 50°;
- 3) dopuszcza się podpiwniczenie budynków z uwzględnieniem okresowego wysokiego poziomu wód gruntowych;
- 4) uciążliwość prowadzonej działalności nie może wykraczać poza granice działki i nie może negatywnie wpływać na środowisko, w tym na grunt, wody podziemne i powierzchniowe z wyłączeniem inwestycji celu publicznego z zakresu łączności publicznej, zgodnych z przepisami odrębnymi;
- 5) dopuszcza się realizację infrastruktury technicznej związanej z podstawową funkcją terenu;
- 6) minimalny udział procentowy powierzchni biologicznie czynnej w odniesieniu do powierzchni działki budowlanej – 80%;
- 7) powierzchnia zabudowy do 20% powierzchni działki lub terenu;
- 8) wskaźnik intensywności zabudowy od minimum 0,05 do maksimum 0,1.

§ 9. Teren oznaczony symbolem **3WS** przeznaczają się na cel wód powierzchniowych śródlądowych.

Rozdział 4.

Przepisy końcowe

§ 10. Wykonanie uchwały powierza się Wójtowi Gminy Dobrez.

§ 11. Uchwała podlega publikacji na stronie internetowej gminy oraz w Dzienniku Urzędowym Województwa Kujawsko – Pomorskiego.

§ 12. Uchwała wchodzi w życie po upływie 14 dni od daty jej ogłoszenia w Dzienniku Urzędowym Województwa Kujawsko – Pomorskiego.

ZAŁĄCZNIK NR 2
DO UCHWAŁY NR II/.../2017
RADY GMINY DOBRZCZ
Z DNIA 5 WRZEŚNIA 2017 R.
PLAN SPORZĄDZIŁ
WÓJT GMINY DOBRZCZ

ROZSTRZYGNIĘCIE O SPOSOBIE ROZPATRZENIA UWAG DO PROJEKTU MIEJSCOWEGO PLANU ZAGOSPODAROWANIA PRZESTRZENNEGO DLA CZĘŚCI MIEJSCOWOŚCI TRZECIEWIEC, GMINA DOBRZCZ

Projekt miejscowego planu zagospodarowania przestrzennego dla części miejscowości Trzeciewiec, Gmina Dobrzcz został wyłożony do publicznego wglądu od 04.04.2017 r. do 11.05.2017 r. W wyznaczonym terminie wnoszenia uwag dotyczących projektu planu, tj. do dnia 29 maja 2017 r. wpłynęły uwagi zgłoszone przez osoby prywatne.

Wójt Gminy Dobrzcz Zarządzeniem Nr 46/2017 z dnia 12 czerwca 2017 r. rozpatrzył uwagi dotyczące projektu planu.

Ze względu na uwzględnienie części uwag, a tym samym wprowadzenie zmian do projektu planu powtórzono procedurę wyłożenia projektu planu do publicznego wglądu. W ustawowym terminie, tj. do dnia 21.08.2017 r. nie wniesiono żadnych uwag do projektu planu.

Niniejsze rozstrzygnięcie zgodnie z przepisami art. 20 ust.1 ustawy, zawiera listę uwag nieuwzględnionych przez Wójta Gminy Dobrzcz.

W zakresie uwag objętych niniejszym załącznikiem, Rada Gminy Dobrzcz przyjęła następujący sposób ich rozpatrzenia:

L.P.	NR UWAGI	ZGŁASZAJĄCY UWAGĘ	TREŚĆ UWAGI (PEŁNA TREŚĆ UWAG I PISM ZNAJDUJE SIĘ W DOKUMENTACJI PLANISTYCZNEJ)	OZNACZENIE NIERUCHOMOŚCI, KTÓREJ DOTYCZY UWAGA	USTALENIA PROJEKTU PLANU	ROZSTRZYGNIĘCIE W SPRAWIE ROZPATRZENIA UWAGI		UZASADNIENIE NIEUWZGLĘDNIENIA UWAGI
						WÓJT GMINY DOBRZCZ	RADA GMINY	
1.	2.	3.	4.	5.	6.	7.	8.	9.
1.	1.	Osoby prywatneprojekt planu stanowi próbę obejścia przepisów prawa, w szczególności art. 61 upzp..."	obszar objęty projektem planu	IR 2RM 3WS	Wójt Gminy Dobrzcz nie uwzględnił wniesionej uwagi	Rada Gminy Dobrzcz nie uwzględniła wniesionej uwagi	Uwaga nieuwzględniona zgodnie z treścią uchwały Rady Gminy Dobrzcz nr II/.../2017 z dnia 05.09.2017 r. Uwaga niezasadna w zakresie merytorycznym, art. 61 Ustawy o planowaniu i zagospodarowaniu przestrzennym dotyczy warunków, na podstawie których może być wydana decyzja ustalająca warunki zabudowy. Należy podkreślić, że akt sporządzający miejscowego planu zagospodarowania przestrzennego w swojej istocie nie jest obchodzeniem przepisów prawa lecz ustanawianiem przepisów prawa miejscowego.
2.	2.	Osoby prywatneprojekt planu bezpodstawnie narusza zagwarantowaną w art. 32 ust. 1 Konstytucji RP zasadę równości wobec prawa oraz	obszar objęty projektem planu	IR 2RM 3WS	Wójt Gminy Dobrzcz nie uwzględnił wniesionej uwagi	Rada Gminy Dobrzcz nie uwzględniła wniesionej uwagi	Uwaga nieuwzględniona zgodnie z treścią uchwały Rady Gminy Dobrzcz nr II/.../2017 z dnia 05.09.2017 r. Zgodnie z obowiązującym prawem, art. 3 ust 1 wspomnianej wyżej ustawy wskazuje, że kształtowanie i prowadzenie polityki przestrzennej na terenie gminy, w tym uchwalanie

			zasadę równego traktowania przez władze publiczne..”					uwagi	uwagi	<p>miejscowych planów zagospodarowania przestrzennego należy do zadań własnych gminy. Ustanawianie prawa miejscowego z uwzględnieniem zapisu art. 15 ust 1 w/w ustawy w zakresie zgodności zapisów planu miejscowego z ustaleniami obowiązującego Studium uwarunkowań i kierunków zagospodarowania przestrzennego Gminy Dobrcz nie jest sprzeczne z art. 32 ust. 1 Konstytucji RP. Założenie, że sam akt sporządzenia planu miejscowego może naruszać zapisy Konstytucji RP byłoby równoznaczne z założeniem, że ustawa o planowaniu i zagospodarowaniu przestrzennym z dnia 27 marca 2003 r. jest ustawą niekonstytucyjną.</p> <p>Uwaga nieuwzględniona zgodnie z treścią uchwały Rady Gminy Dobrcz nr II/.../2017 z dnia 05.09.2017 r.</p> <p>Należy wskazać, że wykonywana działalność gospodarcza, w zakresie funkcji terenu jak i parametrów technicznych zabudowy nie może być sprzeczna z ustaleniami obowiązującego prawa miejscowego. Jak wskazano w odpowiedzi na uwagę omawianą w pkt 2 błędne jest założenie, że sam akt sporządzenia planu miejscowego może naruszać zapisy Konstytucji RP, ponieważ byłoby to równoznaczne z założeniem, że Ustawa o planowaniu i zagospodarowaniu przestrzennym z dnia 27 marca 2003 r. jest ustawą niekonstytucyjną.</p>
3.	3.	Osoby prywatneprojekt planu bezpodstawnie narusza zagwarantowaną w art. 22 Konstytucji RP zasadę swobody działalności gospodarczej...”	obszar objęty projektem planu	IR 2RM 3WS	Wójt Gminy Dobrcz nie uwzględnił wniesionej uwagi	Rada Gminy Dobrcz nie uwzględniła wniesionej uwagi			
4.	4.	Osoby prywatneuchwała (jej uzasadnienie) o przystąpieniu do sporządzenia projektu planu określiła przeznaczenie terenu, co podważa wiarygodność procedury planistycznej oraz jest sprzeczne z utrwaloną linią orzecniczą polskich sądów powszechnych...”	obszar objęty projektem planu	IR 2RM 3WS	Wójt Gminy Dobrcz nie uwzględnił wniesionej uwagi	Rada Gminy Dobrcz nie uwzględniła wniesionej uwagi			<p>Uwaga nieuwzględniona zgodnie z treścią uchwały Rady Gminy Dobrcz nr II/.../2017 z dnia 05.09.2017 r.</p> <p>Uwaga niezasadna w zakresie merytorycznym. Należy jednoznacznie wskazać, że w treści samej uchwały nie określono ewentualnej przyszłej funkcji terenu. Uzasadnienie do uchwały, uwzględniając poczynione analizy przed podjęciem uchwały, między innymi w zakresie ustaleń w obowiązującym studium gminy, które są wytycznymi przy sporządzeniu planu miejscowego, wskazuje jakie funkcje terenu określone są w obowiązującym studium. Zgodnie z wyżej cytowanym art. 15 ust 1, obowiązkiem organu sporządzającego plan miejscowy jest opracowanie go zgodnie z zapisami studium. W omawianym przypadku są to tereny określone w studium jako kompleks gleb chronionych dla rolnictwa.</p>
5.	5.	Osoby prywatnenie wykonano obligatoryjnych analiz określonych w art. 14 ust. 5 upzp, a konsekwencji przystąpienie do	obszar objęty projektem planu	IR 2RM 3WS	Wójt Gminy Dobrcz nie uwzględnił wniesionej uwagi	Rada Gminy Dobrcz nie uwzględniła wniesionej uwagi			<p>Uwaga nieuwzględniona zgodnie z treścią uchwały Rady Gminy Dobrcz nr II/.../2017 z dnia 05.09.2017 r.</p> <p>Uwaga nie pokrywa się ze stanem faktycznym.</p>

6.	6.	Osoby prywatne	sporządzenia przedmiotowego projektu planu było bezzasadne..."	obszar objęty projektem planu	IR 2RM 3WS	Wójt Gminy Dobrzec nie uwzględnił wniesionej uwagi	Rada Gminy Dobrzec nie uwzględniła wniesionej uwagi	Uwaga nieuwzględniona zgodnie z treścią uchwały Rady Gminy Dobrzec nr II/....../2017 z dnia 05.09.2017 r. W projekcie planu miejscowego określono dopuszczenie zabudowy kubaturowej wyłącznie na terenie oznaczonym symbolem RM. Zakres i wielkość terenu RM pozwala na pełne prowadzenie działalności rolniczej na całym terenie objętym planem. Ustalenie zawarte w projekcie planu zgodne są z ustaleniami studium gminy.
7.	7.	Osoby prywatnewskazanie expressis verbis, iż dla terenów R i RM dopuszczalna jest także hodowla zwierząt..."	obszar objęty projektem planu	IR 2RM 3WS	Wójt Gminy Dobrzec nie uwzględnił wniesionej uwagi	Rada Gminy Dobrzec nie uwzględniła wniesionej uwagi	Uwaga nieuwzględniona zgodnie z treścią uchwały Rady Gminy Dobrzec nr II/....../2017 z dnia 05.09.2017 r. Uwaga niezasadna w zakresie merytorycznym. Ustalenia planu miejscowego odnoszą się do określenia funkcji terenu oraz wskaźników w zabudowie terenu. Działalność hodowlana jako jedna z zakresu działalności rolniczej nie jest zabroniona w ustaleniach omawianego projektu.
8.	8.	Osoby prywatnewykreślenie z tekstu planu § 6 ust. 4 pkt 3, tj. zniesienie zakazu realizacji inwestycji mogących zawsze lub potencjalnie znacząco oddziaływać na środowisko..."	obszar objęty projektem planu	IR 2RM 3WS	Wójt Gminy Dobrzec nie uwzględnił wniesionej uwagi	Rada Gminy Dobrzec nie uwzględniła wniesionej uwagi	Uwaga nieuwzględniona zgodnie z treścią uchwały Rady Gminy Dobrzec nr II/....../2017 z dnia 05.09.2017 r. Zapis zawarty w treści miejscowego planu zagospodarowania przestrzennego "na terenie objętym planem miejscowym obowiązuje zakaz realizacji inwestycji mogących zawsze znacząco i mogących potencjalnie znacząco oddziaływać na środowisko, z wyłączeniem inwestycji celu publicznego z zakresu łączności publicznej, zgodnych z przepisami odrębnymi" chroni znajdujące się w pobliżu tereny zabudowane na których nie prowadzona jest działalność oddziałująca negatywnie na środowisko i zdrowie mieszkańców.
9.	9.	Osoby prywatnewykreślenie z tekstu planu § 8 ust. 4 (tj. ustalenia, iż uciążliwość prowadzonej inwestycji nie może wykraczać poza granice działki i nie może negatywnie wpływać na środowisko, w tym na grunt, wody podziemne i powierzchniowe) i zastąpienie zapisem, iż ..zakres uciążliwości dla środowiska z racji	obszar objęty projektem planu	IR 2RM 3WS	Wójt Gminy Dobrzec nie uwzględnił wniesionej uwagi	Rada Gminy Dobrzec nie uwzględniła wniesionej uwagi	Uwaga nieuwzględniona zgodnie z treścią uchwały Rady Gminy Dobrzec nr II/....../2017 z dnia 05.09.2017 r. Należy wskazać, że istniejący w projekcie planu zapis, że uciążliwość prowadzonej działalności nie może wykraczać poza granice działki wyłącznie wskazuje na fakt, że uciążliwość prowadzonej działalności nie może wpływać na obszary do których nie ma się prawa władania terenem. Ponadto zapis wskazujący, że prowadzona działalność nie może negatywnie wpływać na środowisko, w tym na grunt, wody podziemne i powierzchniowe jest wyłącznie potwierdzeniem faktu, że w zakresie przekraczającym ustalone prawem normatywy, takie działanie byłoby niezgodne z obowiązującym prawem.

10.	10.	Osoby prywatne	dopuszczonej funkcji nie może przekraczać normatywnych wskaźników i standardów jakości środowiska określonych w przepisach odrębnych...	obszar objęty projektem planu	IR 2RM 3WS	Wójt Gminy Dobrcz nie uwzględnił wniesionej uwagi	Rada Gminy Dobrcz nie uwzględniła wniesionej uwagi	Uwaga nieuwzględniona zgodnie z treścią uchwały Rady Gminy Dobrcz nr II/.../2017 z dnia 05.09.2017 r. Projekt miejscowego planu zagospodarowania przestrzennego określa minimalny udział procentowy powierzchni biologicznie czynnej w odniesieniu do powierzchni działki budowlanej na poziomie 85%, a powierzchnię zabudowy na poziomie do 15% powierzchni działki lub terenu. Biorąc pod uwagę wielkość terenu RM ok. 14 360 m ² wskazana powierzchnia zabudowy pozwala maksymalnie na zabudowanie ok. 2 154 m ² terenu, co jest wystarczające dla zabudowy zagrodowej w gospodarstwach rolnych, hodowlanych i ogrodniczych.
11.	11.	Osoby prywatnezwiększenie wskaźnika wielkości powierzchni zabudowy do 35% dla terenów RM oraz wyznaczenie przedmiotowego wskaźnika na analogicznym poziomie dla terenów R...	obszar objęty projektem planu	IR 2RM 3WS	Wójt Gminy Dobrcz nie uwzględnił wniesionej uwagi	Rada Gminy Dobrcz nie uwzględniła wniesionej uwagi	Uwaga nieuwzględniona zgodnie z treścią uchwały Rady Gminy Dobrcz nr II/.../2017 z dnia 05.09.2017 r. Projekt miejscowego planu zagospodarowania przestrzennego określa minimalny udział procentowy powierzchni biologicznie czynnej w odniesieniu do powierzchni działki budowlanej na poziomie 85%, a powierzchnię zabudowy na poziomie do 15% powierzchni działki lub terenu. Biorąc pod uwagę wielkość terenu RM ok. 14 360 m ² wskazana powierzchnia zabudowy pozwala maksymalnie na zabudowanie ok. 2 154 m ² terenu, co jest wystarczające dla zabudowy zagrodowej w gospodarstwach rolnych, hodowlanych i ogrodniczych. W projekcie planu miejscowego określono dopuszczenie zabudowy kubaturowej wyłącznie na terenie oznaczonym symbolem RM, co jest jednoznaczne z wyznaczeniem wskaźnika wielkości powierzchni zabudowy wyłącznie na terenie RM. Zakres i wielkość terenu RM pozwala na pełne prowadzenie działalności rolniczej na całym terenie objętym planem. Ustalenia zawarte w projekcie planu zgodnie są z ustaleniami studium gminy.
12.	12.	Osoby prywatnezwiększenie wskaźnika maksymalnej intensywności zabudowy do 0.35 dla terenów RM oraz wyznaczenie przedmiotowego wskaźnika	obszar objęty projektem planu	IR 2RM 3WS	Wójt Gminy Dobrcz nie uwzględnił wniesionej uwagi	Rada Gminy Dobrcz nie uwzględniła wniesionej uwagi	Uwaga nieuwzględniona zgodnie z treścią uchwały Rady Gminy Dobrcz nr II/.../2017 z dnia 05.09.2017 r. Projekt miejscowego planu zagospodarowania przestrzennego określa wskaźnik intensywności zabudowy od minimum 0,05 do maksimum 0,1. Biorąc pod uwagę wielkość terenu RM ok. 14 360 m ² oraz ustaloną powierzchnię zabudowy na poziomie

13.	13.	Osoby prywatnew przypadku nieuwzględnienia uwag w pkt. 11) i 12) dostosowanie wskaźnika intensywności zabudowy do wskaźnika powierzchni zabudowy, tj. zwiększenia wskaźnika intensywności zabudowy do 0,15....	na analogicznym poziomie dla terenów R...	obszar objęty projektem planu	1R 2RM 3WS	Wójt Gminy Dobrzec nie uwzględnił wniesionej uwagi	Rada Gminy Dobrzec nie uwzględniła wniesionej uwagi	do 15% powierzchni działki lub terenu wskazana powierzchnia zabudowy pozwala maksymalnie na zabudowanie ok. 2 154 m ² terenu. Maksymalny wskaźnik intensywności zabudowy na poziomie 0,1 pozwala na zabudowanie po obrysie zewnętrzny budynek ok. 107 m ² dla jednej kondygnacji, co jest wystarczające dla zabudowy zagrodowej w gospodarstwach rolnych, hodowlanych i ogrodnictwa. W projekcie planu miejscowego określono dopuszczenie zabudowy kubaturowej wyłącznie na terenie oznaczonym symbolem RM, co jest jednoznaczne z wyznaczeniem wskaźnika maksymalnej intensywności zabudowy wyłącznie na terenie RM. Zakres i wielkość terenu RM pozwala na pełne prowadzenie działalności rolniczej na całym terenie objętym planem. Ustalenia zawarte w projekcie planu zgodnie są z ustaleniami studium gminy.
14.	14.	Osoby prywatnezwiększenie (poprzez wyznaczenie wzdluz północnej granicy obszaru objętego planem) zasięgu terenów RM do 1/3 powierzchni dz. ew. 92/1...	na analogicznym poziomie dla terenów R...	obszar objęty projektem planu	1R 2RM 3WS	Wójt Gminy Dobrzec nie uwzględnił wniesionej uwagi	Rada Gminy Dobrzec nie uwzględniła wniesionej uwagi	Uwaga nieuwzględniona zgodnie z treścią uchwały Rady Gminy Dobrzec nr II/.../2017 z dnia 05.09.2017 r. Projekt miejscowego planu zagospodarowania przestrzennego określa wskaźnik intensywności zabudowy od minimum 0,05 do maksimum 0,1. Biorąc pod uwagę wielkość terenu RM ok. 14 360 m ² oraz ustaloną powierzchnię zabudowy na poziomie do 15% powierzchni działki lub terenu, wskazana powierzchnia zabudowy pozwala maksymalnie na zabudowanie ok. 2 154 m ² terenu. Maksymalny wskaźnik intensywności zabudowy na poziomie 0,1 pozwala na zabudowanie po obrysie zewnętrznym budynek ok. 107 m ² dla jednej kondygnacji, co jest wystarczające dla zabudowy zagrodowej w gospodarstwach rolnych, hodowlanych i ogrodnictwa.

**ROZSTRZYGNIĘCIE O SPOSOBIE REALIZACJI ZAPISANYCH W PLANIE
INWESTYCJI Z ZAKRESU INFRASTRUKTURY TECHNICZNEJ, KTÓRE NALEŻĄ DO
ZADAŃ WŁASNYCH GMINY ORAZ ZASADACH ICH FINANSOWANIA**

**DOTYCZY MIEJSCOWEGO PLANU ZAGOSPODAROWANIA PRZESTRZENNEGO DLA
CZĘŚCI MIEJSCOWOŚCI TRZECIEWIEC, GMINA DOBRZCZ**

Na podstawie art. 20 ust. 1 ustawy z dnia 27 marca 2003 r. o planowaniu i zagospodarowaniu przestrzennym (Dz. U. 2017 r. poz. 1073) Rada Gminy Dobrzcz określa następujący sposób realizacji i zasady finansowania inwestycji z zakresu infrastruktury technicznej, które zgodnie z ustawą z dnia 8 marca 1990 r. o samorządzie gminnym należą do zadań własnych gminy i służą zaspokajaniu zbiorowych potrzeb mieszkańców.

1. Inwestycje z zakresu infrastruktury technicznej przewidziane do realizacji na podstawie planu stanowią:

- a) **drogi publiczne wraz z uzbrojeniem podziemnym, urządzeniami infrastruktury technicznej, oświetleniem, ścieżkami rowerowymi, zielenią towarzyszącą i odpowiednim zabezpieczeniem technicznym zmniejszającym uciążliwość komunikacyjną w stosunku do innych funkcji w rozumieniu przepisów ochrony środowiska; modernizacja oraz budowa nowych połączeń komunikacyjnych z terenu objętego planem miejscowym, realizacja dróg dojazdowych publicznych, prace związane z utrzymaniem i modernizacją terenu dróg publicznych zrealizowanych w liniach rozgraniczających tych dróg, perspektywiczna budowa oświetleń drogowych i realizacja małej architektury związanej z funkcją drogową.**
- b) **urządzenia elektroenergetyczne; budowa linii kablowych nn dla obsługi projektowanych inwestycji, adaptacja istniejących linii elektroenergetycznych,**
- c) **sieci i urządzenia wodno – kanalizacyjne oraz gazowe; utrzymanie istniejących i projektowanych sieci wodno – kanalizacyjnych oraz gazowych wraz z budową infrastruktury technicznej niezbędnej do wykonania projektowanych podłączy w przypadku realizacji projektowanych inwestycji budowlanych,**
- d) **sieć telekomunikacyjna; podłączenie projektowanych obiektów budowlanych do istniejącej linii telekomunikacyjnej,**

2. Sposób realizacji inwestycji:

- a) realizacja inwestycji z zakresu infrastruktury technicznej, które należą do zadań własnych gminy, zapisanych w miejscowym planie zagospodarowania przestrzennego dla części miejscowości Trzeciewiec, odbywać się będzie zgodnie z założeniami określonymi w studium uwarunkowań i kierunków zagospodarowania przestrzennego gminy Dobrzcz.
- b) realizacja inwestycji z zakresu infrastruktury technicznej przebiegać będzie zgodnie z obowiązującymi przepisami i normami, w tym zakresie, m. in. z ustawą z dnia 29 stycznia 2004 r. Prawo zamówień publicznych (Dz. U. 2015 r. poz. 2164 z późn. zm.), ustawą z dnia 7 lipca 1994 r. Prawo budowlane (Dz. U. 2016 r. poz. 290 z późn. zm.), ustawą z dnia 21 marca 1985 r. o drogach publicznych (Dz. U. z 2016 r. poz. 1440 z późn. zm.), ustawą z dnia 27 kwietnia 2001 r. Prawo ochrony środowiska (Dz. U. 2017 r. poz. 519). Inwestycje w zakresie przesyłania i dystrybucji paliw i energii elektrycznej realizowane będą w sposób określony

w art. 7 ustawy z dnia 10 kwietnia 1997 r. Prawo energetyczne (Dz. U. 2017 r. poz. 220); sposób realizacji inwestycji wynikał będzie z wykorzystania możliwych do zastosowania rozwiązań techniczno – technologicznych gwarantujących wysoką jakość wykonania inwestycji, dopuszcza się etapową realizację inwestycji.

3. Zasady finansowania:

Realizacja inwestycji drogowych, parkingów oraz z zakresu zieleni urządzonej publicznej będzie finansowana przez budżet gminy z dopuszczeniem porozumień finansowych zawartych z innymi podmiotami zgodnie z obowiązującymi przepisami, m. in. ustawą z dnia 27 sierpnia 2009 r. o finansach publicznych (Dz. U. 2016 r. poz. 1870, z późn. zm.) oraz z ustawą z dnia 16 grudnia 2005r. o finansowaniu infrastruktury transportu lądowego (Dz. U. z 2005 r. Nr 267, poz. 2251 z późn. zm.);

Finansowanie inwestycji infrastrukturalnych związanych z zaopatrzeniem terenu objętego planem w energię elektryczną i gaz, będzie realizowane ze środków finansowych przedsiębiorstwa posiadającego wymaganą koncesję oraz na podstawie umów z zainteresowanymi odbiorcami na warunkach określonych przez gestorów sieci.

Inwestycje z zakresu sieć telekomunikacyjnej będą realizowane ze środków finansowych przedsiębiorstwa oraz na podstawie umów z zainteresowanymi odbiorcami na warunkach określonych przez gestorów sieci.

Inwestycje z zakresu budowy sieci wodociągowej i kanalizacji finansowane będą na podstawie art. 15 ust 1 ustawy z dnia 7 czerwca 2001 r. o zbiorowym zaopatrzeniu w wodę i zbiorowym odprowadzeniu ścieków (Dz. U. z 2015 r. poz. 139 z późn. zm.) ze środków budżetu gminy z dopuszczeniem porozumień finansowych zawartych z innymi podmiotami.

Uzasadnienie

Miejscowy plan zagospodarowania przestrzennego został opracowany na podstawie uchwały nr XVII/180/2016 Rady Gminy Dobrcz z dnia 29 listopada 2016 r. w sprawie przystąpienia do sporządzenia miejscowego planu zagospodarowania przestrzennego dla części miejscowości Trzeciewiec, gmina Dobrcz.

Wymieniona uchwała rozpoczęła tryb formalno-prawny sporządzenia planu miejscowego określony w ustawie z dnia 27 marca 2003 r. o planowaniu i zagospodarowaniu przestrzennym (Dz. U. 2017 r. poz. 1073).

1. Sposób realizacji wymogów wynikających z art. 1 ust. 2–4 ustawy z dnia 27 marca 2003 r. o planowaniu i zagospodarowaniu przestrzennym.

Przy opracowywaniu miejscowego planu zagospodarowania przestrzennego wzięto pod uwagę:

1) wymagania ładu przestrzennego, w tym urbanistyki i architektury: w miejscowym planie zagospodarowania przestrzennego w § 6 ust. 3 zawarto ustalenia dotyczące zasad ochrony i kształtowania ładu przestrzennego. Określono również wymagania sytuowania nowych budynków oraz zasady kształtowania zabudowy i wskaźniki zagospodarowania terenu. Ustalenia te zapewniają uwzględnienie w planie miejscowym wymagań ładu przestrzennego, w tym urbanistyki i architektury.

2) walory architektoniczne i krajobrazowe: w miejscowym planie zagospodarowania przestrzennego obowiązuje zagospodarowanie terenu prowadzące do utrzymania i ochrony wartości przyrodniczych i różnorodności form krajobrazowych.

3) wymagania ochrony środowiska, w tym gospodarowania wodami i ochrony gruntów rolnych i leśnych: projekt planu miejscowego w § 6 ust. 4 zawiera ustalenia dotyczące zasad ochrony środowiska, przyrody i krajobrazu. Obszar objęty planem położony jest poza granicami obszarów chronionych w myśl ustawy z dnia 16 kwietnia 2004 r. o ochronie przyrody. W ustaleniach miejscowego planu zagospodarowania przestrzennego obowiązuje zakaz dokonywania zmian stosunków wodnych. Na obszarze objętym planem miejscowym znajdują się grunty rolne objęte ochroną. Z uwagi na pozostawienie funkcji rolnej nie zaistniała konieczność uzyskania zgody, o której mowa w art. 7 ustawy z dnia 3 lutego 1995 r. o ochronie gruntów rolnych i leśnych, na zmianę przeznaczenia gruntów rolnych.

4) wymagania ochrony dziedzictwa kulturowego i zabytków oraz dóbr kultury współczesnej: projekt planu miejscowego w § 6 ust. 6 zawiera ustalenia dotyczące zasad ochrony dziedzictwa kulturowego i zabytków, w tym krajobrazów kulturowych, oraz dóbr kultury współczesnej. Ustalenia sformułowano w oparciu o wytyczne konserwatorskie uwzględniając wnioski konserwatora dotyczące regulacji planistycznych. Na obszarze objętym planem miejscowym zgodnie ze złożonym wnioskiem Wojewódzkiego Urzędu Ochrony Zabytków nie wyznaczono stref ochrony konserwatorskiej i archeologicznej. Projekt miejscowego planu zagospodarowania przestrzennego uzyskał pozytywne uzgodnienie Wojewódzkiego Urzędu Ochrony Zabytków.

5) wymagania ochrony zdrowia oraz bezpieczeństwa ludzi i mienia, a także potrzeby osób niepełnosprawnych: plan miejscowy w § 6 ust. 11 zawiera szczególne warunki zagospodarowania terenów oraz ograniczenia w ich użytkowaniu, w tym zakaz zabudowy, a w § 6 ust. 9 ustalenia dotyczące granic i sposobów zagospodarowania terenów lub obiektów podlegających ochronie, na podstawie odrębnych przepisów, terenów górniczych, a także obszarów szczególnego zagrożenia powodzią, obszarów osuwania się mas ziemnych, krajobrazów priorytetowych określonych w audycie krajobrazowym oraz w planach zagospodarowania przestrzennego województwa. Obszar opracowania planu położony jest poza obszarami szczególnego zagrożenia powodzią, osuwania się mas ziemnych oraz obszarami i terenami górnictwami. Ustalenia w § 6 ust. 8 pkt 2 i 3 określają minimalną liczbę miejsc do parkowania, a w odniesieniu do miejsc przeznaczonych na parkowanie pojazdów zaopatrzonych w kartę parkingową odsyłają do obowiązujących przepisów odrębnych.

6) walory ekonomiczne przestrzeni: projekt planu miejscowego poprzez ustalenie przeznaczenia terenów zachowuje walory ekonomiczne przestrzeni. Dla przedmiotowego opracowania została sporządzona Prognoza skutków finansowych uchwalenia miejscowego planu zagospodarowania przestrzennego.

7) prawo własności: ustalenia planu oraz sposób wyznaczenia terenów wydzielonych liniami rozgraniczającymi określono mając na uwadze poszanowanie prawa własności.

8) potrzeby obronności i bezpieczeństwa państwa: na obszarze objętym planem nie występują tereny,

obiekty i urządzenia służące obronności i bezpieczeństwu państwa, (projekt planu został uzgodniony z właściwymi organami wojskowymi, ochrony granic oraz bezpieczeństwa państwa).

9) **potrzeby interesu publicznego:** projekt planu miejscowego w § 6 ust. 12 zawiera ustalenia dotyczące zasad modernizacji, rozbudowy i budowy infrastruktury technicznej, stanowiących inwestycje celu publicznego.

10) **potrzeby w zakresie rozwoju infrastruktury technicznej, w szczególności sieci szerokopasmowych:** w ustaleniach planu dopuszcza się budowę i przebudowę istniejącej sieci infrastruktury technicznej, zgodnie z obowiązującymi przepisami odrębnymi. Plan nie ogranicza możliwości realizacji infrastruktury sieci szerokopasmowej.

11) **zapewnienie udziału społeczeństwa w pracach nad miejscowym planem zagospodarowania przestrzennego, w tym przy użyciu środków komunikacji elektronicznej:** w celu zapewnienia udziału społeczeństwa w procedurze sporządzania planu zgodnie z art. 17 pkt 1 oraz pkt 9 ustawy o planowaniu i zagospodarowaniu przestrzennym oraz zgodnie z art. 39, art. 40 i art. 41 ustawy z dnia 3 października 2008 r. o udostępnianiu informacji o środowisku i jego ochronie, udziale społeczeństwa w ochronie środowiska oraz o ocenach oddziaływania na środowisko Wójt Gminy Dobrcz kolejno dopełnił czynności określone w w/w ustawach. Ogłosił w prasie miejscowej, a także w sposób zwyczajowo przyjęty w danej miejscowości, o podjęciu uchwały o przystąpieniu do sporządzania planu, określając formę, miejsce i termin składania wniosków do planu, nie krótszy niż 21 dni od dnia ogłoszenia. Informacja o podjęciu uchwały o przystąpieniu do sporządzania planu oraz o możliwości składania wniosków została również zamieszczona na stronie internetowej gminy w dniu 05.12.2016 r. W odpowiedzi na ogłoszenie Wójta Gminy Dobrcz o przystąpieniu do sporządzenia planu miejscowego, wpłynęły wnioski od osób prywatnych. Wójt Gminy Dobrcz zgodnie z art. 17 pkt 4 ustawy o planowaniu i zagospodarowaniu przestrzennym sporządził projekt planu rozpatrując złożone wnioski. Następnie ogłosił w prasie miejscowej, a także w sposób zwyczajowo przyjęty w danej miejscowości, o wyłożeniu projektu planu do publicznego wglądu na co najmniej 7 dni przed dniem wyłożenia i wyłożono projekt wraz z prognozą oddziaływania na środowisko do publicznego wglądu na okres co najmniej 21 dni oraz zorganizowano w tym czasie dyskusję publiczną nad przyjętymi w projekcie planu rozwiązaniami. W ogłoszeniu o wyłożeniu projektu planu do publicznego wglądu poinformowano o możliwości składania uwag do projektu planu oraz wyznaczono termin w którym osoby fizyczne i prawne oraz jednostki organizacyjne nieposiadające osobowości prawnej mogą wносить uwagi dotyczące projektu planu. Informacja o wyłożeniu projektu planu do publicznego wglądu oraz o możliwości składania uwag i terminie dyskusji publicznej została również zamieszczona na stronie internetowej gminy w dniu 22.03.2017 r. Dyskusja publiczna nad przyjętymi w projekcie planu rozwiązaniami odbyła się w dniu 24.04.2017 r. W ustawowym terminie, tj. do dnia 29.05.2017 r. wpłynęły uwagi do przedmiotowego planu miejscowego. Wójt Gminy Dobrcz rozpatrzył wniesione uwagi Zarządzeniem nr 46/2017 z dnia 12.06.2017 r. Następnie Wójt Gminy Dobrcz ponownie ogłosił w prasie miejscowej, a także w sposób zwyczajowo przyjęty w danej miejscowości o wyłożeniu projektu planu do publicznego wglądu. Informacja o wyłożeniu projektu planu do publicznego wglądu oraz o możliwości składania uwag i terminie dyskusji publicznej została również zamieszczona na stronie internetowej gminy w dniu 20.06.2017 r. Dyskusja publiczna nad przyjętymi w projekcie planu rozwiązaniami odbyła się w dniu 10.07.2017 r. W ustawowym terminie, tj. do dnia 21.08.2017 r. nie wpłynęły żadne uwagi do przedmiotowego planu miejscowego.

12) **zachowanie jawności i przejrzystości procedur planistycznych:** na każdym etapie procedury planistycznej dotyczącej planu miejscowego zapewniono jawność i przejrzystość ww. procedury. W szczególności dotyczy to etapów związanych z udziałem społeczeństwa. W całości wypełniono art. 17 ustawy o planowaniu i zagospodarowaniu przestrzennym oraz art. 39 ustawy z dnia 3 października 2008 r. o udostępnianiu informacji o środowisku i jego ochronie, udziale społeczeństwa w ochronie środowiska oraz o ocenach oddziaływania na środowisko. Ponadto organ sporządzający projekt planu zapewnił stałą możliwość udzielenia wszelkich informacji związanych z etapem i trybem sporządzania przedmiotowego planu miejscowego.

13) **potrzebę zapewnienia odpowiedniej ilości i jakości wody, do celów zaopatrzenia ludności:** plan miejscowy w § 6 ust. 12 zawiera ustalenia dotyczące zasad modernizacji, rozbudowy i budowy systemów komunikacji i infrastruktury technicznej, w tym systemów zaopatrzenia w wodę. Wyznaczono zaopatrzenie w wodę z gminnej sieci wodociągowej, zgodnie z obowiązującymi przepisami odrębnymi.

14) **ustalając przeznaczenie terenu lub określając potencjalny sposób zagospodarowania i korzystania z terenu, organ waży interes publiczny i interesy prywatne, w tym zgłaszane w postaci wniosków i uwag,**

zmierzające do ochrony istniejącego stanu zagospodarowania terenu, jak i zmian w zakresie jego zagospodarowania, a także analizy ekonomiczne, środowiskowe i społeczne: w ramach procedury planistycznej w odpowiedzi na ogłoszenie Wójta Gminy Dobrcz o przystąpieniu do sporządzenia planu miejscowego, wpłynęły wnioski od osób prywatnych. Wójt Gminy Dobrcz zgodnie z art. 17 pkt 4 ustawy o planowaniu i zagospodarowaniu przestrzennym sporządził projekt planu rozpatrując złożone wnioski. Na etapie pierwszego wyłożenia projektu planu do publicznego wglądu wpłynęły uwagi do przedmiotowego planu miejscowego. Wójt Gminy Dobrcz rozpatrzył wniesione uwagi Zarządzeniem nr 46/2017 z dnia 12.06.2017 r. Ze względu na uwzględnienie części uwag, a tym samym wprowadzenie zmian do projektu planu powtórzono procedurę wyłożenia projektu planu do publicznego wglądu. W ustawowym terminie, tj. do dnia 21.08.2017 r. nie wniesiono żadnych uwag do projektu planu. W związku z powyższym dopelniono wszystkich czynności związanych z interesem publicznym i prawnym.

15) wymagania ładu przestrzennego, efektywnego gospodarowania przestrzenią oraz walorów ekonomicznych przestrzeni:

- **kształtowanie struktur przestrzennych przy uwzględnieniu dążenia do minimalizowania transportochłonności układu przestrzennego:** istniejąca sieć komunikacyjna pozwala na właściwe i oszczędne ekonomicznie prowadzenie transportu indywidualnego jak i zbiorowego.

- **lokalizowanie nowej zabudowy mieszkaniowej w sposób umożliwiający mieszkańcom maksymalne wykorzystanie publicznego transportu zbiorowego jako podstawowego środka transportu:** miejscowy plan zagospodarowania przestrzennego zapewnia dla przewidywanej zabudowy dobrą dostępność do istniejącej sieci transportu zbiorowego.

- **zapewnianie rozwiązań przestrzennych, ułatwiających przemieszczanie się pieszych i rowerzystów:** zapewniono obsługę komunikacyjną z istniejących dróg.

- **dążenie do planowania i lokalizowania nowej zabudowy w szczególności poprzez uzupełnienie istniejącej zabudowy:** obszar objęty miejscowym planem zagospodarowania przestrzennego położony jest w bliskim sąsiedztwie terenów zainwestowanych.

2. zgodność z wynikami analizy, o której mowa w art. 32 ust. 1, wraz z datą uchwały rady gminy, o której mowa w art. 32 ust. 2 ustawy z dnia 27 marca 2003 r. o planowaniu i zagospodarowaniu przestrzennym

Miejscowy plan zagospodarowania przestrzennego jest zgodny z uchwałą Rady Gminy Dobrcz nr XI/140/2016 z dnia 26 kwietnia 2016 r. w sprawie oceny aktualności Studium uwarunkowań i kierunków zagospodarowania przestrzennego oraz miejscowych planów zagospodarowania przestrzennego gminy Dobrcz.

Ustalenia planu są zgodne z polityką przestrzenną gminy określoną w studium uwarunkowań i kierunków zagospodarowania przestrzennego gminy Dobrcz uchwalonym uchwałą nr XXVIII/322/2006 Rady Gminy Dobrcz z dnia 30 czerwca 2006 r.

3. wpływ na finanse publiczne, w tym budżet gminy

Dla przedmiotowego opracowania została sporządzona Prognoza skutków finansowych uchwalenia miejscowego planu zagospodarowania przestrzennego. Miejscowy plan zagospodarowania przestrzennego zapewnia minimalizowanie kosztów inwestycyjnej realizacji planu poprzez uzupełnienie terenów inwestycyjnych wyposażonych w infrastrukturę techniczną oraz wykorzystanie istniejącej infrastruktury społecznej oraz istniejącego transportu publicznego.

Zgodnie z powyższym podjęcie uchwały jest uzasadnione. Inicjatorem podjęcia uchwały jest Wójt Gminy Dobrcz.

