

**UCHWAŁA NR X/108/2012
RADY GMINY DOBR CZ**

z dnia 28 lutego 2012 r.


w sprawie przyjęcia darowizny nieruchomości niezabudowanej położonej w obrębie Dobrcz.

Na podstawie art.18 ust. 2 pkt 9 lit. a ustawy z dnia 8 marca 1990 r. o samorządzie gminnym (Dz. U. z 2001 r. Nr 142 poz. 1591, z 2002r. Nr 23, poz. 220, Nr 62, poz. 558, Nr 113, poz. 984, Nr 153, poz. 1271, Nr 214, poz. 1806, z 2003r. Nr 80, poz. 717, Nr 162, poz. 1568, z 2004 r. Nr 102, poz. 1055, Nr 116, poz. 1203, z 2005 r. Nr 172, poz. 1441, Nr 175, poz. 1457, z 2006 r. Nr 17, poz. 128, Nr 181, poz. 1337, z 2007 r. Nr 48, poz. 327, Nr 138, poz. 974, Nr 173, poz. 1218, z 2008 r. Nr 180, poz. 1111, Nr 223, poz. 1458, z 2009 r. Nr 52, poz. 420, Nr 157, poz. 1241, z 2010 r. Nr 28, poz. 142 i poz. 146, Nr 40, poz. 230, Nr 106, poz. 675, z 2011 r. Nr 21, poz. 113, Nr 117, poz. 679, Nr 134, poz. 777, Nr 217, poz. 1281) oraz art. 888 par. 1 ustawy z dnia 23 kwietnia 1964 r. – Kodeks cywilny (Dz. U. Nr 16, poz. 93, z 1971r. Nr 27, poz. 252, z 1976r. Nr 19, poz. 122, z 1982r. Nr 11, poz. 81, Nr 19, poz. 147, Nr 30, poz. 210, z 1984r. Nr 45, poz. 242, z 1985r. Nr 22, poz. 99, z 1989r. Nr 3, poz. 11, Nr 33, poz. 175, z 1990r. Nr 34, poz. 198, Nr 55, poz. 321, Nr 79, poz. 464, z 1991r. Nr 107, poz. 464, Nr 115, poz. 496, z 1993r. Nr 17, poz. 78, z 1994r. Nr 27, poz. 96, Nr 85, poz. 388, Nr 105, poz. 509, z 1995r. Nr 83, poz. 417, Nr 141, poz. 692, z 1996r. Nr 114, poz. 542, Nr 139, poz. 646, Nr 149, poz. 703, z 1997r. Nr 43, poz. 272, Nr 115, poz. 741, Nr 117, poz. 751, z 1998r. Nr 106, poz. 668, Nr 117, poz. 758, z 1999r. Nr 52, poz. 532, z 2000r. Nr 22, poz. 271, Nr 74, poz. 855 i poz. 857, Nr 88, poz. 983, Nr 114, poz. 1191, z 2001r. Nr 11, poz. 91, Nr 71, poz. 733, Nr 130, poz. 1450, Nr 145, poz. 1638, z 2002r. Nr 113, poz. 984, Nr 141, poz. 1176, z 2003r. Nr 49, poz. 408, Nr 60, poz. 535, Nr 64, poz. 592, Nr 124, poz. 1151, z 2004r. Nr 91, poz. 870, Nr 96, poz. 959, Nr 162, poz.1692, Nr 172, poz.1804, Nr 281 poz. 2783, z 2005 r. Nr 48, poz. 462, Nr 157, poz. 1316, Nr 172, poz. 1438, z 2006 r. Nr 133, poz. 935, Nr 164, poz. 1166, z 2007 r. Nr 80, poz 538, Nr 82, poz. 557, Nr 181, poz. 1287, z 2008 r. Nr 116, poz. 731, Nr 163, poz. 1012, Nr 220, poz. 1425, Nr 228, poz. 1506, z 2009 r. Nr 42, poz. 341, Nr 79, poz. 662, z 2010 r. Nr 40, poz. 222, Nr 155, poz. 1037, z 2011 r. Nr 80, poz. 432, Nr 85, poz. 458) Rada Gminy uchwała, co następuje:

§ 1. Wyrazić zgodę na przyjęcie darowizny przez Gminę Dobrcz nieruchomości niezabudowanej położonej w obrębie Dobrcz, tj. działki nr 116/47 o powierzchni 794 m² zapisanej w księdze wieczystej nr BY1B/00190388/8 od Adama Lasoty.

§ 2. Wykonanie uchwały powierza się Wójtowi Gminy.

§ 3. Uchwała wchodzi w życie z dniem podjęcia.


Przewodniczący
Rady Gminy
Jolanta Pietrzak

Załącznik Nr 1 do Uchwały Nr X/108/2012
 Rady Gminy Dobrcz
 z dnia 28 lutego 2012 r.

Woj.: kujawsko-pomorskie
 Powiat: bydgoski
 Gmina: Dobrcz

Obręb: Dobrcz

STAROSTA BYDGOSKI

Op. 6640.2467.20m

OPIS I MAPA

Nr jednostki rejestrowej: 865

Nr Księgi Wieczystej: BY1B/00190388/8

Właściciel: Adam Krzysztof Lasota s. Marcina i Marianny

WYPIS Z REJESTRU GRUNTÓW

Obręb	Numer		Blizsze określenie	Rodzaj użytków	Klasa	Powierzchnia	
	Mapy	działki				Użytków	Ogólna działki
	ha	m ²	ha	m ²			
Dobrcz	1	116/47		Grunty orne	RIVa	0 0794	0 0794

Słownie: siedemset dziewięćdziesiąt cztery metry kwadratowe

KERG: 2330/11

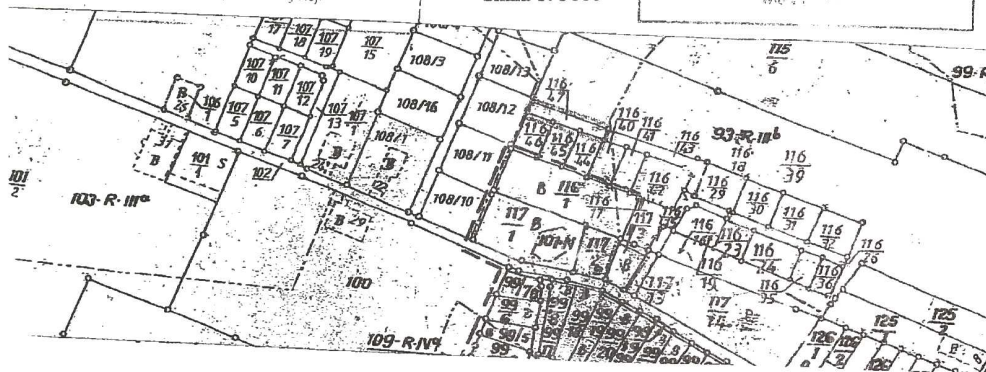
Dokument niniejszy jest kopią z opisowych
 danych z mapy ewidencyjnej budynków
 i jest przeznaczony do prowadzenia opisu
 w Sądzie Rejestrowym.

MAPA

Kopia z mapy ewidencyjnej

Skala 1: 5000

Dokument niniejszy jest wyciskiem
 z mapy ewidencyjnej i jest przeznaczony
 do dokonywania opisu w księgach
 wieczystych.



Bydgoszcz dnia,


Z ur. Starosty Bydgoskiego

Teresa Lechaczyk
 Starszy Gospodarz

Przewodniczący
 Rady Gminy
 Hanna Pietrzak

Uzasadnienie

Pan Adam Lasota właściciel działki nr 116/47 o powierzchni 794 m² zwrócił się z wnioskiem o nieodpłatne jej przekazanie na rzecz Gminy Dobrcz z przeznaczeniem na drogę gminną w celu zapewnienia okolicznym działkom dostępu do drogi.


Przewodniczący
Rady Gminy
Anna Piętrzak