

**UCHWAŁA NR XIV/157/2012
RADY GMINY DOBR CZ**

z dnia 25 października 2012 r.

w sprawie podziału gminy Dobrcz na okręgi wyborcze

Na podstawie art. 419 §2 i §3 ustawy z dnia 5 stycznia 2011r.- Kodeks wyborczy (Dz.U. Nr 21, poz.112, 2011r. Nr 94, poz. 550, Nr 102, poz. 588, Nr 134, poz. 777, Nr 147, poz. 881, Nr 149, poz. 889, Nr 171, poz. 1016, Nr 217, poz. 1281, z 2012r. poz. 849)) w związku z art. 13 ustawy z dnia 5 stycznia 2011r.- Przepisy wprowadzające ustawę- Kodeks wyborczy (Dz.U. Nr 21, poz 113, z 2011r. Nr 102, poz. 588, Nr 147, poz. 881 oraz Nr 149, poz. 889.), na wniosek Wójta Gminy Dobrcz, Rada Gminy uchwała, co następuje:

§ 1. Dla wyboru Rady Gminy dokonuje się podziału gminy Dobrcz na okręgi wyborcze, ustalając ich numery i granice oraz liczbę radnych wybieranych w każdym okręgu wyborczym, zgodnie z załącznikiem do niniejszej uchwały.

§ 2. Uchwałę przekazuje się Wojewodzie Kujawsko- Pomorskiemu oraz Komisarzowi Wyborczemu w Bydgoszczy.

§ 3. Uchwałę ogłasza się w Dzienniku Urzędowym Województwa Kujawsko- Pomorskiego, Biuletynie Informacji Publicznej oraz podaje się do publicznej wiadomości poprzez wywieszenie na tablicy ogłoszeń w Urzędzie Gminy oraz na tablicach ogłoszeń sołectwa.

§ 4. Na ustalony podział gminy na okręgi wyborcze, w liczbie co najmniej 15, przysługuje prawo wniesienia skargi do Komisarza Wyborczego w Bydgoszczy, w terminie 5 dni od daty podania niniejszej uchwały do publicznej wiadomości.

§ 5. Wykonanie uchwały powierza się Wójtowi Gminy.

§ 6. Uchwała wchodzi w życie z dniem podjęcia.

Przewodniczący Rady Gminy
Dobrcz


Halina Pietrzak

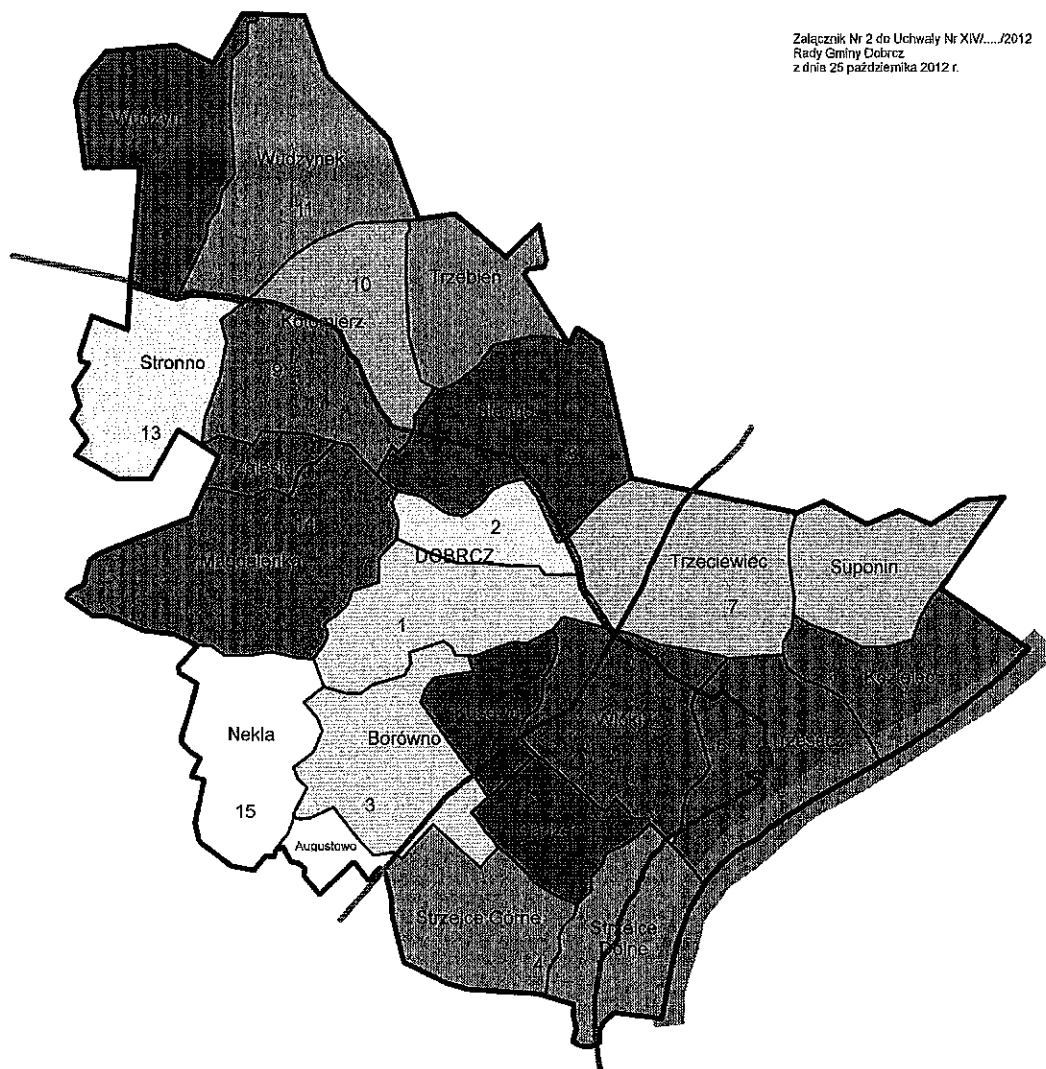
Załącznik Nr 1 do Uchwały Nr XIV/157/2012

Rady Gminy Dobrcz

z dnia 25 października 2012 r.

Numer okręgu wyborczego	Granice okręgu wyborczego	Liczba wybieranych radnych
1	SOŁECTWO DOBRZCZ- CZĘŚĆ WSI DOBRZCZ- ULICA DŁUGA NUMERY NIEPARZYSYSTE ORAZ CZĘŚĆ POŁUDNIOWA OD ULICY DŁUGIEJ, PAULINY	1
2	SOŁECTWO DOBRZCZ- CZĘŚĆ WSI DOBRZCZ- NUMERY PARZYSYSTE ORAZ CZĘŚĆ PÓŁNOCNA OD ULICY DŁUGIEJ	1
3	SOŁECTWO BORÓWNO	1
4	SOŁECTWA: STRZELCE DOLNE, STRZELCE GÓRNE	1
5	SOŁECTWA: GADECZ, KUSOWO	1
6	SOŁECTWA: KOZIELEC, TRZĘSACZ, WŁÓKI	1
7	SOŁECTWA: SUPONIN, TRZECIEWIEC	1
8	SOŁECTWO SIENNO	1
9	SOŁECTWO KOTOMIERZ- CZĘŚĆ WSI KOTOMIERZ- CZĘŚĆ POŁUDNIOWA OD ULICY KORONOWSKIEJ, SIENNO: ul.KOTOMIERSKA od nr 8 do końca	1
10	SOŁECTWO KOTOMIERZ- CZĘŚĆ WSI KOTOMIERZ- ULICA KORONOWSKA ORAZ CZĘŚĆ PÓŁNOCNA OD ULICY KORONOWSKIEJ	1
11	SOŁECTWA: TRZEBIEŃ, WUDZYNEK	1
12	SOŁECTWO WUDZYN	1
13	SOŁECTWO STRONNO	1
14	SOŁECTWA: MAGDALENKA, ZALESIE	1
15	SOŁECTWA: AUGUSTOWO, NEKLA	1

Przewodniczący
Rady Gminy
Dobrcz
[Podpis]
Dariusz Kozłowski



*Przewodniczący
Rady Gminy
Rafalna Wierzak*

Uzasadnienie

do uchwały Rady Gminy Dobrcz w sprawie okręgów wyborczych.

Ustawa z dnia 5 stycznia 2011r.- Kodeks wyborczy, która weszła w życie z dniem 1 sierpnia 2011r., wprowadziła w art. 418§1 zasadę, że w okręgu wyborczym tworzonemu dla wyboru rady w gminie niebędącej miastem na prawach powiatu wybiera się 1 radnego. Jest to regulacja odmienna niż obowiązująca dotychczas w Ordynacji wyborczej do rad gmin, rad powiatów i sejmików województw, która zakładała wybór w okręgu wyborczym od 1 do 5 radnych.

Jednocześnie przepis art.13 ustawy z dnia 5 stycznia 2011r. przepisy wprowadzające ustawę- Kodeks wyborczy zobowiązuje wszystkie rady gmin do dokonania podziału gminy na okręgi wyborcze w wyborach do rady gminy w terminie 15miesięcy od dnia wejścia w życie tej ustawy tzn. do 1 listopada 2012roku. Ponadto w artykule tym stwierdza się, że przy ustaleniu podziału gminy na okręgi wyborcze uwzględnia się liczbę mieszkańców ujętych w stałym rejestrze wyborców danej gminy na koniec kwartału poprzedzającego kwartał, w którym rada gminy dokonuje podziału gminy na okręgi wyborcze.

Zgodnie z art. 17 ustawy z dnia 8 marca 1990r. o samorządzie gminnym, w gminach do 20000 mieszkańców w skład rady wchodzi radni w liczbie 15. Z porównania danych o liczbie mieszkańców z art. 17 ustawy o samorządzie gminnym wynika, że do Rady Gminy Dobrcz wybieranych będzie 15 radnych, czyli ta sama ilość co według obecnie obowiązującego stanu prawnego.

Przedstawiony Wysokiej Radzie projekt podziału gminy na okręgi wyborcze, opracowany został zgodnie z zasadami tworzenia okręgów wyborczych wynikających z art.417-419 Kodeksu wyborczego, to znaczy: w każdym okręgu wyborczym tworzonemu dla wyboru rady wybierany będzie 1 radny.

Proponowany podział na okręgi wyborcze nie narusza generalnej reguły, że o ilości mandatów decyduje liczba mieszkańców przypadająca na 1 mandat. (norma przedstawicielstwa), stanowiąca naczelną zasadę równości wyborów, zapisaną w art. 369 Kodeksu wyborczego. Normę przedstawicielstwa oblicza się przez podzielenie liczby mieszkańców gminy przez liczbę radnych. Wynosi ona 692.13.

W przedstawionym podziale gminy na okręgi wyborcze uwzględniono zasadę, że okręgiem wyborczym jest jednostka pomocnicza gminy, sołectwo. Jednostki pomocnicze gminy łączono w celu utworzenia okręgu wyborczego, wynikało to z konieczności zachowania jednolitej normy przedstawicielstwa. We wstępnym etapie dokonywania podziału gminy na okręgi wyborcze, niezbędne było ustalenie, czy poszczególne jednostki pomocnicze gminy spełniają kryteria umożliwiające utworzenia w nich okręgu wyborczego. Zgodnie z art. 419 § 2 pkt 1 Kodeksu wyborczego obliczono ułamki liczby mandatów przypadające dla jednostek pomocniczych dzieląc liczbę mieszkańców jednostki przez jednolitą normę przedstawicielstwa. Następnie ułamki liczby mandatów równe lub większe od 0.5 zaokrąglono w górę do liczby całkowitej.

Wykaz jednostek pomocniczych z liczbą mieszkańców, obliczonym pomocniczo współczynnikiem liczby mieszkańców przypadających na 1 mandat w jednostce, liczbę mandatów radnych przypadających w jednostce pomocniczej zawiera tabela stanowiąca zał. Nr 1 do uzasadnienia.

Układ przestrzenny gminy, w powiązaniu z liczbą mieszkańców poszczególnych jednostek pomocniczych dla zachowania jednolitej formy przedstawicielstwa spowodował konieczność: połączenia w 7 przypadkach sołectw w 1 okręg wyborczy, a w 2 przypadkach podziału sołectw na 4 okręgi wyborcze (zał. Nr 1 do uchwały).

Podział Gminy Dobrcz na okręgi wyborcze z uwzględnieniem danych: nr okręgu wyborczego, granice okręgu wyborczego, liczbę mieszkańców okręgu wyborczego, okręgowy współczynnik normy przedstawicielstwa oraz liczbę wybieranych radnych w okręgu przedstawia tabela stanowiąca zał. Nr 2 do uzasadnienia.

Mapa Gminy Dobrcz z podziałem na okręgi wyborcze stanowi zał. nr 2 do uchwały. Przedkładany projekt podziału gminy na okręgi wyborcze dla przeprowadzenia wyborów do rady gminy konsultowany był z komisjami rady, podano go do publicznej wiadomości, zamieszczając jego treść z uzasadnieniem na stronie internetowej Biuletynu Informacji Publicznej.

Nowy podział Gminy Dobrcz na okręgi wyborcze tworzone dla wyboru Rady Gminy Dobrcz obowiązywał będzie do wyborów przeprowadzanych na kadencję Rady w latach 2014- 2018.

*Przewodniczący
Rady Gminy
Halina Pietrzak*

Gminia Dobrcz

liczba mieszkańców wg stanu na dzień 30 września 2012r.

Wynosi 10 382

norma przedstawicielstwa 692,13

Lp.	Nazwa jednostki pomocniczej	Liczba mieszkańców jednostki pomocniczej	Współczynnik normy przedstawicielstwa	Liczba mandatów radnych przypadających w jednostce pomocniczej po zaokrągleniu
1.	AUGUSTOWO	204	0,295	0
2.	BORÓWNO	725	1,047	1
3.	DOBRCZ	1642	2,372	2
4.	GADECZ	272	0,393	0
5.	KOTOMIERZ	1102	1,592	2
6.	KOZIELEC	181	0,262	0
7.	KUSOWO	455	0,657	1
8.	MAGDALENKA	302	0,436	0
9.	NEKLA	283	0,409	0
10.	SIENNO	588	0,850	1
11.	STRONNO	816	1,179	1
12.	STRZELCE DOLNE	198	0,286	0
13.	STRZELCE GÓRNE	629	0,909	1
14.	SUPONIN	166	0,240	0
15.	TRZEBIEŃ	275	0,397	0
16.	TRZECIEWIEC	481	0,695	1
17.	TRZESACZ	273	0,394	0
18.	WŁÓKI	276	0,399	0
19.	WUDZYN	885	1,280	1
20.	WUDZYNEK	441	0,637	1
21.	ZALESIE	188	0,272	0

Przewodniczący
Rady Gminy
Dobrcz
[Podpis]

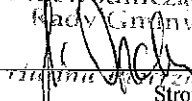
ZESTAWIENIE

Liczba mieszkańców Gminy Dobrcz

Ustalono na podstawie ewidencji ludności oraz rejestru wyborców wg stanu na dzień 30 września 2012.

Liczba mieszkańców gminy ogółem 10 382.

Lp.	Nazwa jednostki pomocniczej	Liczba mieszkańców jednostki pomocniczej	Wykaz miejscowości/ ulic wchodzących w skład jednostki pomocniczej	Liczba mieszkańców
1.	AUGUSTOWO	204	AUGUSTOWO	204
2.	BORÓWNO	725	BORÓWNO: AKACJOWA BOCIANOWA BRZozowa BUKOWA BYDGOSKA GDAŃSKA JAŚMINOWA KARASIOWA KLONOWA KRÓTKA KWIATOWA LEŚNA LIPOWA ŁOSOSIOWA MODRZEWIOWA OKRĘŻNA POLNA SŁONECZNA SOSNOWA SPACEROWA SPORTOWA STAWOWA SZKOLNA ŚWIERKOWA TOPOŁOWA ZAKOLE ALEKSANDROWO: GDAŃSKA IRYSOWA KRÓTKA STRZELECKA SZKOLNA TURYSTYCZNA ŻYTANIA	562 19 4 13 4 11 105 6 1 4 4 5 3 17 9 30 13 12 25 7 141 1 21 63 5 10 29 163 1 11 37 6 35 67 6
3.	DOBRCZ	1642	DOBRCZ AGRESTOWA AKACJOWA	1468 13 2

Przewodniczący
Rady Gminy

Strona 3

			BORÓWIENSKA	11
			BRZozowa	20
			CHABROWA	4
			CZEREŚNIOWA	5
			DŁUGA (nieparzyste:1-77)	171
			IRYSOWA	18
			JABŁONIOWA	3
			JAGODOWA	14
			KASZTANOWA	11
			KONWALIOWA	4
			KORONOWSKA	17
			KROKUSOWA	1
			LEŚNA	25
			LILIOWA	3
			ŁAKOWA	13
			MALINOWA	8
			MODRZEWIOWA	13
			OWOCOWA	6
			POLNA	3
			SASANKOWA	9
			SŁONECZNA	57
			SOSNOWA	11
			STAWOWA	52
			SZKOLNA	23
			ŚWIERKOWA	17
			WIŚNIOWA	10
			WODNA	23
			WYBUDOWANIE	26
			DŁUGA parzyste:2-96	237
			JARZĘBINOWA	133
			JESIONOWA	64
			KALINOWA	2
			KŁONOWA	4
			KOTOMIERSKA	18
			KWIATOWA	115
			OGRODOWA	50
			OSIEDLOWA	181
			SPORTOWA	3
			WIOSENNA	17
			ZAKOLE	31
			ZBOŻOWA	20
			PAULINY	174
4.	GADECZ	272	GADECZ	272
5.	KOTOMIERZ	1102	KOTOMIERZ	1006
			BANKOWA	93
			DŁUGA	247
			KOŚCIELNA	52
			KRÓTKA	34
			ZDROJOWA	50
			KORONOWSKA	296
			LIPOWA	98
			MIODOWA	34

Przewodniczący
Rady Gminy
[Podpis]
Halina Piętrzyńska

			NAD TOREM	58
			PODGÓRNA	24
			POLNA	20
			SIENNO (CZEŚĆ WSI)	96
6.	KOZIELEC	181	KOZIELEC	181
7.	KUSOWO	455	KUSOWO:	455
			GDĄSKA	122
			KWIATOWA	5
			OSIEDŁOWA	283
			SPACEROWA	45
8.	MAGDALENKA	302	MAGDALENKA	100
			MARCELEWO	70
			PYSZCZYN	132
9.	NEKLA	283	NEKLA:	252
				5
			AKACJOWA	6
			BRZozowa	16
			BUKOWA	4
			BURSZTYNOWA	13
			CIEPŁA	6
			DĘBOWA	6
			JARZĘBINOWA	6
			JEŻYNOWA	4
			KLONOWA	6
			KOTOMIERSKA	63
			LEŚNA	1
			MODRZEWIOWA	4
			PAPROCIA	6
			POZIOMKOWA	19
			SOSNOWA	3
			SPOKOJNA	2
			ŚWIERKOWA	6
			TĘCZOWA	76
			LINÓWIEC	31
			JAGODOWA	1
			LILIOWA	19
			MAKOWA	1
			WRZOSOWA	10
10.	SIENNO	588	SIENNO:	588
			CICHA	26
			IRYSOWA	3
			JESIONOWA	48
			KORONOWSKA	169
			KOTOMIERSKA 1-7	37
			KRAKOWSKA	95
			MAKOWA	17
			MODRAKOWA	19
			PARKOWA	61
			POLNA	32
			POMORSKA	60
			SPOKOJNA	5

Przewodniczący
Rady Gminy
[Podpis]
Halina [imię]

			ZACISZE	16
11.	STRONNO	816	STRONNO: DĘBOWA DWORCOWA KORONOWSKA KWIATOWA LEŚNA LIPOWA OGRODOWA OKRĘŻNA POLNA SOSNOWA SZKOLNA TOPOŁOWA WIŚNIOWA	816 58 142 34 94 46 3 118 66 8 4 89 86 68
12.	STRZELCE DOLNE	198	STRZELCE DOLNE	198
13.	STRZELCE GÓRNE	629	STRZELCE GÓRNE: BRZozowa DĘBOWA DIAMENTOWA DŁUGA DZIECIOŁOWA GADECKA GOŁĘBIA JAWOROWA KLONOWA KUKUŁCZA LESZCZYNOWA LIPOWA PLAŻOWA POGODNA PORZECZKOWA PRZYJAZNA SZCZĘŚLIWA SZKOLNA WIERZBOWA WIKLINOWA WILCZA ZAKOŚCIELNA ZŁOTA	629 1 18 125 117 3 172 10 14 7 4 24 16 8 9 6 4 27 15 3 6 19 16 5
14.	SUPONIN	166	SUPONIN	166
15.	TRZEBIEŃ	275	TRZEBIEŃ	275
16.	TRZECIEWIEC	481	TRZECIEWIEC	481
17.	TRZĘSACZ	273	TRZĘSACZ ZŁA WIEŚ	256 17
18.	WŁÓKI	276	WŁÓKI CHEŁMSZCZONKA HUTNA WIEŚ	229 7 40
19.	WUDZYN	885	WUDZYN DŁUGA	785 208

Przewodniczący
Rady Gminy
[Podpis]


			KOLEJOWA	26
			KOŚCIELNA	1
			KWIATOWA	62
			LEŚNA	18
			LIPOWA	171
			ŁAKOWA	30
			PIASKOWA	57
			SZEROKA	68
			SZKOLNA	28
			ZAMKOWA	116
			ALEKSANDROWIEC	100
20.	WUDZYNEK	441	WUDZYNEK:	324
			BOCZNA	24
			DŁUGA	24
			GŁÓWNA	106
			KRÓTKA	18
			STAWOWA	51
			TARTACZNA	42
			ZAKĄTEK	14
			ZAKOLE	45
			KAROLEWO	117
21.	ZALESIE	188	ZALESIE	108
			KARCZEMKA	80
	RAZEM:	10 382	RAZEM:	10 382

Przewodniczący
Rady Gminy
Halina Barczak

ZESTAWIENIE

podziału gminy Dobrcz na jednostki pomocnicze obowiązujące w dniu 30 września 2012r.

Lp.	Nazwa jednostki pomocniczej	Wykaz miejscowości/ ulic wchodzących w skład jednostki pomocniczej
1.	AUGUSTOWO	AUGUSTOWO
2.	BORÓWNO	BORÓWNO: AKACJOWA BOCIANOWA BRZozowa BUKOWA BYDGOSKA GDAŃSKA JAŚMINOWA KARASIOWA KLONOWA KRÓTKA KWIATOWA LEŚNA LIPOWA ŁOSOSIOWA MODRZEWIOWA OKRĘŻNA POLNA SŁONECZNA SOSNOWA SPACEROWA SPORTOWA STAWOWA SZKOLNA ŚWIERKOWA TOPOLOWA ZAKOLE ALEKSANDROWO: GDAŃSKA IRYSOWA KRÓTKA STRZELECKA SZKOLNA TURYSTYCZNA ŻYTANIA
3.	DOBRCZ	DOBRCZ AGRESTOWA AKACJOWA BORÓWIŃSKA BRZozowa CHABROWA CZEREŚNIOWA

Dyrektor Gminy
 Dobrcz

 Hanna Bielecka

		DŁUGA (nieparzyste:1-77) IRYSOWA JABŁONIOWA JAGODOWA KASZTANOWA KONWALIOWA KORONOWSKA KROKUSOWA LEŚNA LILIOWA ŁĄKOWA MALINOWA MODRZEWIOWA OWOCOWA POLNA SASANKOWA SŁONECZNA SOSNOWA STAWOWA SZKOLNA ŚWIERKOWA WIŚNIOWA WODNA WYBUDOWANIE DŁUGA parzyste:2-96 JARZĘBINOWA JESIONOWA KALINOWA KLONOWA KOTOMIERSKA KWIATOWA OGRODOWA OSIEDŁOWA SPORTOWA WIOSENNA ZAKOLE ZBOŻOWA PAULINY
4.	GADECZ	GADECZ
5.	KOTOMIERZ	KOTOMIERZ BANKOWA DŁUGA KOŚCIELNA KRÓTKA ZDROJOWA KORONOWSKA LIPOWA MIODOWA NAD TOREM PODGÓRNA POLNA SIENNO (CZEŚĆ WSI)

Przewodniczący
 Rady Gminy
[Podpis]
 Małgorzata...

6.	KOZIELEC	KOZIELEC
7.	KUSOWO	KUSOWO: GDAŃSKA KWIATOWA OSIEDŁOWA SPACEROWA
8.	MAGDALENKA	MAGDALENKA MARCELEWO PYSZCZYN
9.	NEKLA	NEKLA: AKACJOWA BRZozOWA BUKOWA BURSZTYNOWA CIEPŁA DĘBOWA JARZĘBINOWA JEŻYNOWA KLONOWA KOTOMIERSKA LEŚNA MODRZEWIOWA PAPROCIA POZIOMKOWA SOSNOWA SPOKOJNA ŚWIERKOWA TĘCZOWA LINÓWIEC JAGODOWA LILIOWA MAKOWA WRZOSOWA
10.	SIENNO	SIENNO: CICHA IRYSOWA JESIONOWA KORONOWSKA KOTOMIERSKA 1-7 KRAKOWSKA MAKOWA MODRAKOWA PARKOWA POLNA POMORSKA SPOKOJNA ZACISZE
11.	STRONNO	STRONNO: DĘBOWA DWORCOWA KORONOWSKA


Przewodniczący
Rady Gminy
Hanna Piórzak

		KWIATOWA LEŚNA LIPOWA OGRODOWA OKRĘŻNA POLNA SOSNOWA SZKOLNA TOPOŁOWA WIŚNIOWA
12.	STRZELCE DOLNE	STRZELCE DOLNE
13.	STRZELCE GÓRNE	STRZELCE GÓRNE: BRZozowa DĘBOWA DIAMENTOWA DŁUGA DZIEĆCIOŁOWA GADECKA GOŁĘBIA JAWOROWA KLONOWA KUKUŁCZA LESZCZYNOWA LIPOWA PLAŻOWA POGODNA PORZECZKOWA PRZYJAZNA SZCZĘŚLIWA SZKOLNA WIERZBOWA WIKLINOWA WILCZA ZAKOŚCIELNA ZŁOTA
14.	SUPONIN	SUPONIN
15.	TRZEBIEŃ	TRZEBIEŃ
16.	TRZECIEWIEC	TRZECIEWIEC
17.	TRZĘSACZ	TRZĘSACZ ZŁA WIEŚ
18.	WŁÓKI	WŁÓKI CHEŁMSZCZONKA HUTNA WIEŚ
19.	WUDZYN	WUDZYN DŁUGA KOLEJOWA KOŚCIELNA KWIATOWA LEŚNA LIPOWA


Rada Miejska
 Miasta Opatowska
 2017

		ŁAKOWA PIASKOWA SZEROKA SZKOLNA ZAMKOWA ALEKSANDROWIEC
20.	WUDZYNEK	WUDZYNEK: BOCZNA DŁUGA GŁÓWNA KRÓTKA STAWOWA TARTACZNA ZAKĄTEK ZAKOLE KAROLEWO
21.	ZALESIE	ZALESIE KARCZEMKA
	RAZEM:	RAZEM:

Przewodniczący
Rady Gminy
c
14.10.2016



Liczba mieszkańców		10382	Norma przedstawicielska		692,13		gm. Dobrez	
Liczba mandatów		15	max. w okręgu		1038		projekt podziału:	
Liczba mieszkańców poza okręgami		0	min. w okręgu		347			
Obliczenia na podstawie danych:								
Nr okręgu	Liczba mieszkańców	Mandaty	Mandaty zaokrąglenie	Mieszkańców na mandat	Proponowane mandaty	Różnica mandatów	Granice okręgu	
1.	767	1,1081	1	767	1		DOBRCZ: AGRESTOWA, AKACJOWA, BOROWIENSKA, BRZOWA, CHABROWA, CZERESNIOWA, DŁUGA od 1 do końca numery nieparzyste, IRYSOWA, JABŁONIOWA, JAGODOWA, KASZTANOWA, KONWALIOWA, KORONOWSKA, KROKUSOWA, LESNA, LILJOWA, ŁĄKOWA, MALINOWA, MODRZEWIOWA, OWOCOWA, POLNA, SASANKOWA, SŁONECZNA, SOSNOWA, STAWOWA, SZKOLNA, SWIERKOWA, WISNIOWA, WODNA, WYBUDOWANIE, PAULINY	
2.	875	1,2642	1	875	1		DOBRCZ: DŁUGA od 2 do końca numery parzyste, JARZĘBINOWA, JESIONOWA, KALINOWA, KLONOWA, KOTOMIERSKA, KWIATOWA, OGRODOWA, OSIEDLOWA, SPORTOWA, WIOSENNA, ZAKOLE, ZBOZOWA	
3.	725	1,0474	1	725	1		ALEKSANDROWO, BORÓWNO	
4.	827	1,1948	1	827	1		STRZELCE DOLNE, STRZELCE GÓRNE	
5.	727	1,0503	1	727	1		GADE CZ. KUSOWO	
6.	730	1,0547	1	730	1		CHEŁMSZCZONKA, HUTNA WIEŚ, KOZIELEC, TRZĘSACZ, WŁÓKI, ZŁA WIEŚ	
7.	647	0,9347	1	647	1		SUPONIN, TRZECIEWIEC	
8.	588	0,8495	1	588	1		SIENNO: CICHĄ, IRYSOWĄ, JESIONOWĄ, KORONOWSKĄ, KOTOMIERSKĄ 1-7, KRAKOWSKĄ, MAKOWĄ, MODRAKOWĄ, PARKOWĄ, POLNĄ, POMORSKĄ, SPOKOJNĄ, ZACISZE	
9.	572	0,8264	1	572	1		KOTOMIERZ: BANKOWA, DŁUGA, KOŚCIELNA, KRÓTKA, ZDROJOWA, SIENNO: KOTOMIERSKA od 8 do końca	
10.	530	0,7657	1	530	1		KOTOMIERZ: KORONOWSKA, LIPOWA, MIODOWA, NAD TOREM, PODGÓRNA, POLNA	
11.	716	1,0344	1	716	1		KAROLEWO, TRZEBIEŃ, WUDZYNEK	
12.	885	1,2786	1	885	1		ALEKSANDROWIEC, WUDZYN	

Piszczak
 Ryszard
 Włodarczyk


13.	816	1.1789	1	816	1	STRONNO
14.	490	0,7079	1	490	1	KARCZEMKA , MAGDALENKA , MARCELEWO , PYSZCZYN , ZALESIE
15.	487	0,7036	1	487	1	AUGUSTOWO , LINÓWIEC , NEKLA
	10382		15		15	

	Krok 1	
	okręg	mieszk./mandat
najmniej mieszkańców na mandat	15	487
najwięcej mieszkańców na mandat	12	885

Przewodnicząca
Majdan
Teresa Kozłowska