


**MIEJSCOWY PLAN ZAGOSPODAROWANIA PRZESTRZENNEGO DLA TERENU CZĘŚCI DZIAŁKI 41/19 W OBRĘBIE EWIDENCYJNYM TRZECIEWIEC, GMINA DOBR CZ**

ZALĄCZNIK NR 1  
DO UCHWAŁY NR .....  
RADY GMINY DOBR CZ  
Z DNIA .....

PLAN SPORZĄDZIŁ  
WÓJT GMINY DOBR CZ








**SKALA 1:1000**



WYRYS ZE STUDIUM UWARUNKOWAŃ I KIERUNKÓW ZAGOSPODAROWANIA PRZESTRZENNEGO







TEREN MIEJSCOWEGO PLANU ZAGOSPODAROWANIA PRZESTRZENNEGO

-  tereny realizacji zabudowy o funkcjach gospodarczych
-  droga ekspresowa S5, tereny zajęte przez węzły oraz miejsca obsługi podróżnych
-  umiejscowienie węzłów na drodze ekspresowej S5
-  drogi krajowe
-  drogi wojewódzkie
-  drogi powiatowe
-  drogi gminne

**P/U**

**OZNACZENIA**

-  GRANICA OBSZARU OBJĘTEGO PLANEM
-  LINIE ROZGRANICZAJĄCE TERENY O RÓŻNYM PRZEZNACZENIU LUB RÓŻNYCH ZASADACH ZAGOSPODAROWANIA
-  NIEPRZEKRACZALNE LINIE ZABUDOWY
-  TERENY OBIEKTÓW PRODUKCYJNYCH, SKŁADÓW I MAGAZYNÓW Z DOPUSZCZENIEM ZABUDOWY USŁUGOWEJ